



Сельское поселение Сингапай
Нефтеюганский район
Ханты-Мансийский автономный округ - Югра

АДМИНИСТРАЦИЯ СЕЛЬСКОГО ПОСЕЛЕНИЯ СИНГАПАЙ

ПОСТАНОВЛЕНИЕ

01.10.2025

№352

п.Сингапай

Об утверждении проекта межевания территории
Товарищества собственников недвижимости «Нефтяник»

В соответствии с Градостроительным кодексом Российской Федерации, Федеральным законом от 06.10.2003 № 131-ФЗ «Об общих принципах организации местного самоуправления в Российской Федерации», Федеральным законом от 29.07.2017 №217-ФЗ «О ведении гражданами садоводства и огородничества для собственных нужд и о внесении изменений в отдельные законодательные акты Российской Федерации», на основании протокола общего собрания членов ТСН «Нефтяник» от 30.08.2025 №5, заявления председателя ТСН «Нефтяник» от 01.09.2025

ПОСТАНОВЛЯЮ:

1. Утвердить проект межевания территории Товарищества собственников недвижимости «Нефтяник» (далее – ТСН «Нефтяник») в отношении земельного участка с кадастровым номером 86:08:0020801:19515, расположенного по адресу: Ханты-Мансийский автономный округ – Югра, муниципальный район Нефтеюганский, сельское поселение Сингапай, территория ТСН «Нефтяник» (приложение).
2. Направить настоящее постановление в Комитет по градостроительству и землепользованию администрации Нефтеюганского района для размещения материалов документации по планировке территории ТСН «Нефтяник» в информационной системе обеспечения градостроительной деятельности.
3. Настоящее постановление подлежит опубликованию в бюллетене «Сингапайский вестник» и размещению на официальном сайте органов местного самоуправления сельского поселения Сингапай.
4. Контроль за выполнением постановления оставляю за собой.

Глава сельского поселения

В.Ю.Куликов

Приложение
к постановлению администрации
сельского поселения Сингапай
от 01.10.2025 №352

Общество с ограниченной ответственностью
«Первая Кадастровая Компания»

Проект межевания территории ТСН «Нефтяник»
в границах земельного участка с кадастровым номером
86:08:0020801:19515

Том I

ПРОЕКТ МЕЖЕВАНИЯ ТЕРРИТОРИИ

Основная часть проекта

Текстовая часть

Шифр: 14_25-ПМТ.ТЧ-1

Заказчик: ТСН «Нефтяник»

Директор

А.Ю. Жук

2025 г.

ОГЛАВЛЕНИЕ

СТРУКТУРА ПРОЕКТА	4
1. ПЕРЕЧЕНЬ И СВЕДЕНИЯ О ПЛОЩАДИ ОБРАЗУЕМЫХ ЗЕМЕЛЬНЫХ УЧАСТКОВ (СПОСОБЫ ИХ ОБРАЗОВАНИЯ), ВИДАХ ИХ РАЗРЕШЕННОГО ИСПОЛЬЗОВАНИЯ	5
2. ПЕРЕЧЕНЬ И СВЕДЕНИЯ О ПЛОЩАДИ ОБРАЗУЕМЫХ ЗЕМЕЛЬНЫХ УЧАСТКОВ, КОТОРЫЕ БУДУТ ОТНЕСЕНЫ К ТЕРРИТОРИЯМ ОБЩЕГО ПОЛЬЗОВАНИЯ ИЛИ ИМУЩЕСТВУ ОБЩЕГО ПОЛЬЗОВАНИЯ	7
3. ЦЕЛЕВОЕ НАЗНАЧЕНИЕ ЛЕСОВ, ВИД (ВИДЫ) РАЗРЕШЕННОГО ИСПОЛЬЗОВАНИЯ ЛЕСНОГО УЧАСТКА, КОЛИЧЕСТВЕННЫЕ И КАЧЕСТВЕННЫЕ ХАРАКТЕРИСТИКИ ЛЕСНОГО УЧАСТКА, СВЕДЕНИЯ О НАХОЖДЕНИИ ЛЕСНОГО УЧАСТКА В ГРАНИЦАХ ОСОБО ЗАЩИТНЫХ УЧАСТКОВ ЛЕСОВ	7
4. СВЕДЕНИЯ О ГРАНИЦАХ ТЕРРИТОРИИ, В ОТНОШЕНИИ КОТОРОЙ УТВЕРЖДЕН ПРОЕКТ МЕЖЕВАНИЯ	7
ПРИЛОЖЕНИЕ 1. ВЕДОМОСТЬ КООРДИНАТ ХАРАКТЕРНЫХ ТОЧЕК ОБРАЗУЕМЫХ ИЗМЕНЯЕМЫХ ЗЕМЕЛЬНЫХ УЧАСТКОВ	10
ПРИЛОЖЕНИЕ 2. ДОКУМЕНТЫ-ОСНОВАНИЯ.....	19

СТРУКТУРА ПРОЕКТА

№ п/п	Название документа	Характеристика
ПРОЕКТ МЕЖЕВАНИЯ ТЕРРИТОРИИ		
Основная часть проекта межевания		
1	Чертеж межевания территории. Этап 1	1 лист
2	Чертеж межевания территории. Этап 2	1 лист
3	Текстовая часть проекта межевания территории	Том I
Материалы по обоснованию проекта межевания		
1	Чертеж по обоснованию межевания территории	1 лист
ИНЖЕНЕРНЫЕ ИЗЫСКАНИЯ		

1. ПЕРЕЧЕНЬ И СВЕДЕНИЯ О ПЛОЩАДИ ОБРАЗУЕМЫХ ЗЕМЕЛЬНЫХ УЧАСТКОВ (СПОСОБЫ ИХ ОБРАЗОВАНИЯ), ВИДАХ ИХ РАЗРЕШЕННОГО ИСПОЛЬЗОВАНИЯ

Документация «Проект межевания территории ТСН «Нефтяник» в границах земельного участка с кадастровым номером 86:08:0020801:19515» выполнена на основании договора подряда. В настоящем разделе текстовой части проекта межевания территории отображена информация об образуемых и изменяемых земельных участках, в том числе, о площади и способе образования, а также о видах их разрешенного использования.

Инженерные изыскания выполнены ООО «Первая Кадастровая Компания» в 2025 году.

Согласно п. 5 статьи 41 Градостроительного кодекса РФ подготовка проекта межевания территории без проекта планировки допускается применительно к территории ведения гражданами садоводства или огородничества для собственных нужд.

Межевание предлагается осуществить в 2 этапа. Виды разрешенного использования образуемых и изменяемых земельных участков определены в соответствии с Правилами землепользования и застройки МО СП Сингапай (в ред. постановления администрации СП Сингапай от 09.09.2024 г. № 251). Территория проектирования относится к территориальной зоне Сх3 «Зона ведения садоводства и огородничества».

Таблица 1

Экспликация образуемых и изменяемых земельных участков

Условный номер ЗУ	Вид разрешенного использования земельного участка	Способ образования земельных участков*	Площадь, кв.м
:ЗУ 1/72	Ведение огородничества (13.1)	Раздел земельного участка 86:08:0020801:19515 с сохранением исходного в измененных границах	714
:ЗУ 1/73	Ведение огородничества (13.1)		752
:ЗУ 1/74	Ведение огородничества (13.1)		983
:ЗУ 1/75	Ведение огородничества (13.1)		957
:ЗУ 1/76	Ведение огородничества (13.1)		440
:ЗУ 4/26	Ведение огородничества (13.1)		420
:ЗУ 4/28	Ведение огородничества (13.1)		829
:ЗУ 4/30	Ведение огородничества (13.1)		859
:ЗУ 4/32	Ведение огородничества (13.1)		874
:ЗУ 4/34	Ведение огородничества (13.1)		543
:ЗУ 4/38	Ведение огородничества (13.1)		811
:ЗУ 4/4	Ведение огородничества (13.1)		400
:ЗУ 4/40	Ведение огородничества (13.1)		838
:ЗУ 4/48	Ведение огородничества (13.1)		1188
:ЗУ 4/50	Ведение огородничества (13.1)		457
:ЗУ 4/6	Ведение огородничества (13.1)		426
:ЗУ 5/1	Ведение огородничества (13.1)		904
:ЗУ 5/10	Ведение огородничества (13.1)		868
:ЗУ 5/12	Ведение огородничества (13.1)		660
:ЗУ 5/14	Ведение огородничества (13.1)		910
:ЗУ 5/15	Ведение огородничества (13.1)		738
:ЗУ 5/16	Ведение огородничества (13.1)		724
:ЗУ 5/17	Ведение огородничества (13.1)		591
:ЗУ 5/18	Ведение огородничества (13.1)		438
:ЗУ 5/19	Ведение огородничества (13.1)	966	
:ЗУ 5/20	Ведение огородничества (13.1)	400	
:ЗУ 5/22	Ведение огородничества (13.1)	492	
:ЗУ 5/23	Ведение огородничества (13.1)	794	
:ЗУ 5/24	Ведение огородничества (13.1)	738	

Условный номер ЗУ	Вид разрешенного использования земельного участка	Способ образования земельных участков*	Площадь, кв.м
:ЗУ 5/24а	Ведение огородничества (13.1)	Раздел земельного участка 86:08:0020801:19515 с сохранением исходного в измененных границах	638
:ЗУ 5/25	Ведение огородничества (13.1)		855
:ЗУ 5/26	Ведение огородничества (13.1)		401
:ЗУ 5/28	Ведение огородничества (13.1)		714
:ЗУ 5/3	Ведение огородничества (13.1)		404
:ЗУ 5/31	Ведение огородничества (13.1)		821
:ЗУ 5/33	Ведение огородничества (13.1)		518
:ЗУ 5/35	Ведение огородничества (13.1)		1089
:ЗУ 5/36	Ведение огородничества (13.1)		1184
:ЗУ 5/5	Ведение огородничества (13.1)		419
:ЗУ 5/59	Ведение огородничества (13.1)		581
:ЗУ 5/60	Ведение огородничества (13.1)		763
:ЗУ 6/10	Ведение огородничества (13.1)		737
:ЗУ 6/11	Ведение огородничества (13.1)		929
:ЗУ 6/12	Ведение огородничества (13.1)		1060
:ЗУ 6/14	Ведение огородничества (13.1)		607
:ЗУ 6/15	Ведение огородничества (13.1)		463
:ЗУ 6/17	Ведение огородничества (13.1)		637
:ЗУ 6/19	Ведение огородничества (13.1)		860
:ЗУ 6/2	Ведение огородничества (13.1)		680
:ЗУ 6/21	Ведение огородничества (13.1)		904
:ЗУ 6/23	Ведение огородничества (13.1)		560
:ЗУ 6/27	Ведение огородничества (13.1)		550
:ЗУ 6/29	Ведение огородничества (13.1)		530
:ЗУ 6/31	Ведение огородничества (13.1)		558
:ЗУ 6/33	Ведение огородничества (13.1)		841
:ЗУ 6/4а	Ведение огородничества (13.1)		578
:ЗУ 6/5а	Ведение огородничества (13.1)		434
:ЗУ 6/6	Ведение огородничества (13.1)		881
:ЗУ 6/6А	Ведение огородничества (13.1)		742
:ЗУ 6/7	Ведение огородничества (13.1)	1022	
:ЗУ 6/7а	Ведение огородничества (13.1)	1106	
:ЗУ 6/8	Ведение огородничества (13.1)	1419	
:ЗУ 6/9	Ведение огородничества (13.1)	839	
Этап 2			
:ЗУ 6/4	Ведение огородничества (13.1)	Перераспределение смежных земельных участков 86:08:0020801:19515, 86:08:0020801:11326, 86:08:0020801:14402	1034
:ЗУ 6/13	Ведение огородничества (13.1)		753

* все образуемые земельные участки относятся к категории земель – земли сельскохозяйственного назначения.

2. ПЕРЕЧЕНЬ И СВЕДЕНИЯ О ПЛОЩАДИ ОБРАЗУЕМЫХ ЗЕМЕЛЬНЫХ УЧАСТКОВ, КОТОРЫЕ БУДУТ ОТНЕСЕНЫ К ТЕРРИТОРИЯМ ОБЩЕГО ПОЛЬЗОВАНИЯ ИЛИ ИМУЩЕСТВУ ОБЩЕГО ПОЛЬЗОВАНИЯ

Таблица 2

Экспликация образуемых и изменяемых земельных участков, которые после образования будут отнесены к территориям общего пользования или имуществу общего пользования

Условный номер ЗУ	Вид разрешенного использования земельного участка	Способ образования земельных участков*	Площадь, кв.м
Этап 1			
86:08:0020801:19515	Земельные участки (территории) общего пользования (12.0)	Раздел земельного участка 86:08:0020801:19515 с сохранением исходного в измененных границах	12329
Этап 2			
:ЗУ1	Земельные участки (территории) общего пользования (12.0)	Перераспределение смежных земельных участков 86:08:0020801:19515, 86:08:0020801:11326, 86:08:0020801:14402	11851

* все образуемые земельные участки относятся к категории земель – земли сельскохозяйственного назначения.

3. ЦЕЛЕВОЕ НАЗНАЧЕНИЕ ЛЕСОВ, ВИД (ВИДЫ) РАЗРЕШЕННОГО ИСПОЛЬЗОВАНИЯ ЛЕСНОГО УЧАСТКА, КОЛИЧЕСТВЕННЫЕ И КАЧЕСТВЕННЫЕ ХАРАКТЕРИСТИКИ ЛЕСНОГО УЧАСТКА, СВЕДЕНИЯ О НАХОЖДЕНИИ ЛЕСНОГО УЧАСТКА В ГРАНИЦАХ ОСОБО ЗАЩИТНЫХ УЧАСТКОВ ЛЕСОВ

Раздел «целевое назначение лесов, вид (виды) разрешенного использования лесного участка, количественные и качественные характеристики лесного участка, сведения о нахождении лесного участка в границах особо защитных участков лесов» не разрабатывался, так как разработка проекта межевания территории не ведется на землях лесного фонда. Определение местоположения границ образуемых и (или) изменяемых лесных участков не требуется.

4. СВЕДЕНИЯ О ГРАНИЦАХ ТЕРРИТОРИИ, В ОТНОШЕНИИ КОТОРОЙ УТВЕРЖДЕН ПРОЕКТ МЕЖЕВАНИЯ

Площадь 59690 кв.м		
Контур1		
Номер	X	Y
1	971939.58	3528539.12
2	971971.26	3528575.78
3	971974.47	3528577.98
4	971978.78	3528584.14
5	971980.03	3528586.87
6	971980.58	3528586.71
7	971983.78	3528591.28
8	971989.38	3528600.22
9	971989.67	3528600.70
10	971979.24	3528596.62
11	971933.79	3528580.52
12	971926.79	3528558.94

13	971923.74	3528551.87
14	971925.66	3528550.24
15	971927.20	3528549.36
16	971926.93	3528548.82
17	971933.07	3528545.41
18	971932.22	3528543.84
19	971934.58	3528542.46
1	971939.58	3528539.12
Контур2		
Номер	X	Y
20	971991.01	3528602.83
21	971999.52	3528616.41
22	972014.77	3528639.89
23	972016.45	3528642.84
24	972035.57	3528841.78

25	972055.48	3529071.42
26	972038.24	3529102.73
27	972069.63	3529150.22
28	972084.99	3529197.32
29	972094.44	3529248.33
30	972068.03	3529312.66
31	972059.97	3529331.92
32	972037.15	3529386.45
33	972017.74	3529385.01
34	971965.35	3529381.12
35	971918.29	3529373.61
36	971919.32	3529359.54
37	971922.01	3529333.19
38	971924.72	3529313.50
39	971927.90	3529295.14

40	971930.65	3529254.75
41	971932.18	3529241.99
42	971932.51	3529239.24
43	971933.95	3529225.84
44	971935.26	3529213.62
45	971935.76	3529212.42
46	971936.14	3529209.38
47	971936.92	3529201.93
48	971937.80	3529192.32
49	971940.96	3529160.58
50	971943.28	3529142.26
51	971943.64	3529137.72
52	971945.68	3529117.66
53	971950.01	3529077.80
54	971951.63	3529067.39
55	971952.32	3529057.98
56	971954.48	3529038.26
57	971959.58	3528996.08
58	971960.09	3528981.91
59	971960.55	3528980.89
60	971961.42	3528970.90
61	971961.81	3528970.92
62	971964.80	3528944.03
63	971964.80	3528944.02
64	971967.79	3528918.16
65	971969.81	3528898.91
66	971971.96	3528877.58
67	971974.18	3528857.58
68	971975.44	3528846.32
69	971976.83	3528835.66
70	971977.44	3528831.23
71	971976.80	3528830.84
72	971977.48	3528825.74
73	971978.08	3528825.25
74	971979.46	3528813.80
75	971984.60	3528773.89
76	971987.87	3528745.59
77	971992.42	3528716.14
78	971992.21	3528714.19
79	971993.63	3528707.53
80	971995.05	3528700.87
81	971995.92	3528695.87
82	971998.02	3528684.21
83	971992.60	3528680.31
84	971981.81	3528674.35
85	971959.46	3528657.05
86	971961.92	3528651.82
87	971966.64	3528644.12
88	971963.92	3528640.29

89	971961.54	3528634.00
90	971960.29	3528631.60
91	971957.88	3528624.68
92	971954.35	3528617.24
93	971951.59	3528610.39
94	971945.89	3528597.68
95	971930.16	3528602.37
96	971924.46	3528595.15
97	971937.15	3528590.95
98	971934.83	3528583.77
99	971934.37	3528582.31
100	971946.97	3528586.77
101	971978.72	3528598.02
20	971991.01	3528602.83
Контур3		
Номер	X	Y
102	971996.46	3528890.17
103	971994.14	3528914.00
104	972005.83	3528915.98
105	972008.89	3528916.50
106	972014.53	3528917.30
107	972008.34	3528963.18
108	972005.83	3528984.93
109	971986.38	3528982.48
110	971987.48	3528974.52
111	971988.59	3528964.87
112	971988.92	3528960.94
113	971989.66	3528955.12
114	971990.48	3528950.22
115	971991.62	3528939.84
116	971992.38	3528930.82
117	971992.43	3528930.40
118	971988.72	3528930.15
119	971981.97	3528929.30
120	971982.30	3528925.56
121	971981.66	3528925.42
122	971981.53	3528922.06
123	971982.01	3528916.88
124	971983.09	3528912.86
125	971977.70	3528912.90
126	971975.76	3528912.41
127	971973.91	3528912.00
128	971975.45	3528900.86
129	971976.24	3528888.66
102	971996.46	3528890.17
Контур4		
Номер	X	Y
130	971972.44	3529102.88
131	971971.74	3529112.21

132	971970.59	3529124.80
133	971967.13	3529146.46
134	971966.40	3529146.21
135	971958.99	3529144.96
136	971947.70	3529142.95
137	971950.39	3529120.93
138	971952.68	3529100.63
130	971972.44	3529102.88
Контур5		
Номер	X	Y
139	971962.96	3529181.50
140	971962.52	3529187.73
141	971961.11	3529199.76
142	971980.83	3529201.66
143	971981.66	3529201.74
144	971978.88	3529221.62
145	971976.75	3529242.57
146	971977.91	3529242.79
147	971976.37	3529255.77
148	971974.68	3529270.11
149	971973.67	3529279.29
150	971970.89	3529278.96
151	971954.90	3529278.47
152	971958.03	3529239.06
153	971956.88	3529238.50
154	971955.16	3529259.52
155	971953.08	3529276.70
156	971952.79	3529279.11
157	971951.28	3529298.86
158	971949.11	3529298.55
159	971931.44	3529296.06
160	971931.11	3529296.01
161	971932.63	3529276.52
162	971933.14	3529276.57
163	971935.53	3529256.11
164	971936.29	3529248.81
165	971937.69	3529235.32
166	971938.51	3529228.36
167	971941.17	3529205.83
168	971941.50	3529203.02
169	971942.02	3529195.15
170	971944.11	3529179.29
139	971962.96	3529181.50
Контур6		
Номер	X	Y
171	971947.00	3529338.44
172	971944.62	3529363.20
173	971925.31	3529360.66
174	971924.69	3529356.77

175	971926.91	3529335.84
176	971937.88	3529337.25
171	971947.00	3529338.44
Контур7		
Номер	X	Y
177	972020.74	3529251.54
178	972016.98	3529272.72
179	972009.93	3529271.15
180	972008.36	3529278.72
181	972007.39	3529284.02
182	972006.08	3529291.12
183	972005.71	3529293.15
184	972003.21	3529292.67
185	972002.31	3529304.74
186	972001.79	3529304.75
187	972001.50	3529306.97
188	972001.14	3529310.48
189	972035.14	3529315.35
190	972032.30	3529335.20

191	972013.38	3529333.24
192	971998.96	3529331.45
193	971997.43	3529346.27
194	971994.88	3529346.10
195	971994.93	3529351.10
196	972028.04	3529355.34
197	972024.67	3529376.28
198	972010.24	3529373.87
199	971994.75	3529371.28
200	971992.77	3529372.73
201	971970.09	3529370.14
202	971969.23	3529364.47
203	971971.69	3529344.48
204	971974.70	3529312.59
205	971975.60	3529303.04
206	971975.69	3529302.13
207	971971.82	3529301.52
208	971978.83	3529264.60
209	971979.50	3529258.61

210	971981.45	3529241.13
211	971993.25	3529242.45
212	972007.21	3529244.42
213	972014.57	3529245.11
214	972013.86	3529249.25
215	972016.94	3529250.22
177	972020.74	3529251.54
Контур8		
Номер	X	Y
216	972009.68	3528772.67
217	972009.32	3528778.33
218	972008.43	3528787.28
219	972007.92	3528795.23
220	972005.90	3528813.18
221	971985.15	3528810.52
222	971989.74	3528772.01
216	972009.68	3528772.67

**ПРИЛОЖЕНИЕ 1. ВЕДОМОСТЬ КООРДИНАТ ХАРАКТЕРНЫХ ТОЧЕК ОБРАЗУЕМЫХ
ИЗМЕНЯЕМЫХ ЗЕМЕЛЬНЫХ УЧАСТКОВ**

Этап 1

86:08:0020801:19515

Площадь 12329 кв.м		
Контур1		
Номер	X	Y
1	971974.47	3528577.99
2	971978.77	3528584.13
3	971980.03	3528586.87
4	971974.60	3528588.74
5	971968.90	3528590.69
6	971965.65	3528591.80
7	971953.01	3528587.33
8	971955.26	3528586.65
9	971971.71	3528580.62
1	971974.47	3528577.99
Контур2		
Номер	X	Y
10	971963.15	3528592.64
11	971945.89	3528597.68
12	971930.16	3528602.37
13	971924.46	3528595.15
14	971937.15	3528590.95
15	971937.52	3528591.98
16	971950.58	3528588.05
10	971963.15	3528592.64
Контур3		
Номер	X	Y
17	972078.62	3529177.80
18	972080.54	3529183.71
19	972068.34	3529184.12
20	972057.31	3529184.39
21	972036.75	3529184.86
22	972030.31	3529184.79
23	972027.73	3529184.70
24	972028.91	3529179.40
25	972042.20	3529178.88
17	972078.62	3529177.80
Контур4		
Номер	X	Y
26	971958.03	3529239.06
27	971954.90	3529278.47
28	971952.79	3529279.11
29	971955.16	3529259.52
30	971956.88	3529238.50
26	971958.03	3529239.06

Контур5		
Номер	X	Y
31	972020.01	3528679.82
32	972021.02	3528690.34
33	972010.09	3528689.77
34	972003.60	3528690.02
35	971998.88	3528710.01
36	971993.39	3528740.31
37	971992.16	3528752.01
38	971989.74	3528772.01
39	971985.15	3528810.52
40	971983.70	3528819.62
41	971980.09	3528849.83
42	971976.24	3528888.66
43	971975.45	3528900.86
44	971973.91	3528912.00
45	971975.76	3528912.41
46	971977.70	3528912.90
47	971983.09	3528912.86
48	971982.01	3528916.88
49	971981.53	3528922.06
50	971981.66	3528925.42
51	971976.81	3528924.96
52	971976.71	3528925.30
53	971972.59	3528924.82
54	971969.21	3528952.37
55	971965.67	3528984.31
56	971964.52	3528995.47
57	971959.63	3529038.28
58	971955.38	3529080.08
59	971952.68	3529100.63
60	971950.39	3529120.93
61	971947.70	3529142.95
62	971958.99	3529144.96
63	971966.40	3529146.21
64	971967.13	3529146.46
65	971965.60	3529161.98
66	971962.96	3529181.50
67	971944.11	3529179.29
68	971942.02	3529195.15
69	971941.50	3529203.02
70	971941.17	3529205.83
71	971937.69	3529235.32
72	971935.53	3529256.11
73	971933.14	3529276.57
74	971932.63	3529276.52

75	971931.11	3529296.01
76	971931.44	3529296.06
77	971929.90	3529306.08
78	971928.60	3529317.43
79	971927.94	3529317.36
80	971926.45	3529331.84
81	971926.91	3529335.84
82	971924.69	3529356.77
83	971925.31	3529360.66
84	971944.62	3529363.20
85	971944.29	3529366.47
86	971962.86	3529367.38
87	971968.55	3529320.80
88	971971.12	3529300.23
89	971973.12	3529279.22
90	971973.67	3529279.29
91	971974.68	3529270.11
92	971977.91	3529242.79
93	971976.75	3529242.57
94	971978.88	3529221.62
95	971981.66	3529201.74
96	971980.83	3529201.66
97	971961.11	3529199.76
98	971962.52	3529187.73
99	971962.96	3529181.51
100	971982.60	3529183.54
101	971983.75	3529171.46
102	971987.09	3529146.75
103	971990.16	3529115.96
104	971992.85	3529092.12
105	971996.94	3529064.65
106	972001.78	3529026.46
107	972006.29	3528985.25
108	972005.83	3528984.93
109	972008.34	3528963.18
110	972014.53	3528917.30
111	972019.37	3528878.39
112	972020.69	3528873.52
113	972022.65	3528855.06
114	972031.91	3528856.13
115	972036.85	3528856.59
116	972037.64	3528865.67
117	972029.29	3528866.37
118	972025.72	3528881.96
119	972023.46	3528896.37
120	972018.53	3528930.97

121	972014.53	3528961.36
122	972013.30	3528978.11
123	972011.86	3528992.96
124	972009.92	3529007.58
125	972008.57	3529022.69
126	972007.40	3529027.37
127	972007.62	3529031.95
128	972009.37	3529034.15
129	972008.56	3529052.60
130	972003.41	3529053.56
131	971998.67	3529092.55
132	971997.59	3529092.37
133	971994.91	3529113.58
134	971993.83	3529135.72
135	971992.56	3529147.28
136	971991.16	3529154.69
137	971989.61	3529168.08
138	971990.09	3529168.19
139	971988.41	3529180.32
140	971986.48	3529195.99
141	971996.07	3529197.28
142	971993.92	3529217.21
143	972027.33	3529221.13
144	972065.36	3529222.55
145	972089.77	3529223.10
146	972090.43	3529226.71
147	972058.45	3529226.12
148	972058.43	3529230.46
149	972030.97	3529229.29
150	971983.46	3529220.89
151	971981.83	3529241.17
152	971981.45	3529241.13
153	971978.83	3529264.60
154	971971.82	3529301.52
155	971975.69	3529302.13
156	971975.60	3529303.04
157	971971.69	3529344.48
158	971969.23	3529364.47
159	971970.09	3529370.14
160	971992.77	3529372.73
161	971994.75	3529371.28
162	972024.67	3529376.28
163	972028.04	3529355.34
164	972029.38	3529355.66
165	972032.30	3529335.20
166	972035.14	3529315.35
167	972037.53	3529295.08
168	972008.48	3529291.28
169	972006.08	3529291.12

170	972008.36	3529278.72
171	972037.38	3529284.58
172	972038.95	3529276.59
173	972034.57	3529253.77
174	972020.74	3529251.54
175	972020.69	3529250.57
176	972025.21	3529251.10
177	972043.51	3529254.47
178	972043.14	3529259.26
179	972041.26	3529267.50
180	972058.76	3529267.57
181	972056.99	3529286.51
182	972046.33	3529285.04
183	972041.69	3529316.44
184	972038.09	3529336.91
185	972031.13	3529376.48
186	972040.65	3529378.09
187	972037.15	3529386.45
188	972017.74	3529385.01
189	971965.35	3529381.12
190	971918.29	3529373.62
191	971919.32	3529359.54
192	971922.01	3529333.19
193	971924.72	3529313.50
194	971927.90	3529295.14
195	971930.65	3529254.75
196	971932.51	3529239.24
197	971935.26	3529213.62
198	971935.76	3529212.42
199	971936.14	3529209.38
200	971936.92	3529201.93
201	971937.80	3529192.32
202	971940.96	3529160.58
203	971943.28	3529142.26
204	971943.64	3529137.72
205	971945.68	3529117.66
206	971950.01	3529077.80
207	971951.63	3529067.39
208	971952.32	3529057.98
209	971954.48	3529038.26
210	971959.58	3528996.08
211	971960.09	3528981.91
212	971960.55	3528980.89
213	971961.42	3528970.90
214	971961.81	3528970.92
215	971964.80	3528944.03
216	971964.80	3528944.02
217	971967.79	3528918.16
218	971969.81	3528898.91

219	971971.96	3528877.58
220	971974.18	3528857.58
221	971975.44	3528846.32
222	971976.83	3528835.66
223	971977.44	3528831.23
224	971976.80	3528830.84
225	971977.48	3528825.74
226	971978.08	3528825.25
227	971979.46	3528813.80
228	971984.60	3528773.89
229	971987.87	3528745.59
230	971992.42	3528716.14
231	971992.21	3528714.19
232	971993.63	3528707.53
233	971995.05	3528700.87
234	971995.92	3528695.87
235	971998.02	3528684.21
236	971992.60	3528680.31
237	971981.81	3528674.35
238	971959.46	3528657.05
239	972001.56	3528677.23
240	972005.48	3528678.12
31	972020.01	3528679.82

:ЗУ 1/72

Площадь 714 кв.м		
Контур1		
Номер	X	Y
1	971964.55	3528593.00
2	971978.36	3528627.66
3	971961.54	3528634.00
4	971960.29	3528631.60
5	971957.88	3528624.68
6	971954.35	3528617.24
7	971951.59	3528610.39
8	971945.89	3528597.68
9	971963.35	3528592.58
1	971964.55	3528593.00

:ЗУ 1/73

Площадь 752 кв.м		
Контур1		
Номер	X	Y
1	971980.58	3528586.71
2	971983.78	3528591.28
3	971989.37	3528600.21
4	971989.32	3528600.56
5	971979.24	3528596.62
6	971965.65	3528591.80
7	971968.90	3528590.69

8	971974.60	3528588.74
9	971980.03	3528586.87
1	971980.58	3528586.71
Контур2		
Номер	X	Y
10	971991.01	3528602.83
11	971999.52	3528616.41
12	972001.32	3528619.18
13	971978.36	3528627.66
14	971964.55	3528593.00
15	971978.72	3528598.02
10	971991.01	3528602.83

:ЗУ 1/74

Площадь 983 кв.м		
Контур1		
Номер	X	Y
1	972001.32	3528619.18
2	972014.77	3528639.89
3	972016.46	3528642.83
4	972016.65	3528644.81
5	972003.90	3528647.01
6	971992.21	3528647.56
7	971973.01	3528644.96
8	971966.35	3528644.60
9	971966.64	3528644.12
10	971963.92	3528640.29
11	971961.54	3528634.00
12	971978.36	3528627.66
1	972001.32	3528619.18

:ЗУ 1/75

Площадь 957 кв.м		
Контур1		
Номер	X	Y
1	972003.90	3528647.01
2	972004.28	3528649.08
3	972005.67	3528670.04
4	972005.48	3528678.12
5	972001.56	3528677.23
6	971959.46	3528657.05
7	971961.92	3528651.82
8	971966.35	3528644.60
9	971973.01	3528644.96
10	971992.21	3528647.56
1	972003.90	3528647.01

:ЗУ 1/76

Площадь 440 кв.м		
Контур1		

Номер	X	Y
1	972016.65	3528644.81
2	972020.02	3528679.82
3	972005.48	3528678.12
4	972005.67	3528670.04
5	972004.28	3528649.08
6	972003.90	3528647.01
1	972016.65	3528644.81

:ЗУ 4/26

Площадь 420 кв.м		
Контур1		
Номер	X	Y
1	971974.45	3529081.84
2	971974.14	3529088.09
3	971974.80	3529089.88
4	971974.22	3529095.91
5	971973.41	3529097.10
6	971972.71	3529102.67
7	971972.44	3529102.88
8	971952.68	3529100.63
9	971955.38	3529080.08
1	971974.45	3529081.84

:ЗУ 4/28

Площадь 829 кв.м		
Контур1		
Номер	X	Y
1	971979.53	3529039.09
2	971976.70	3529062.77
3	971974.45	3529081.84
4	971955.38	3529080.08
5	971959.63	3529038.28
1	971979.53	3529039.09

:ЗУ 4/30

Площадь 859 кв.м		
Контур1		
Номер	X	Y
1	971984.53	3528996.47
2	971981.58	3529024.32
3	971979.53	3529039.09
4	971959.63	3529038.28
5	971964.52	3528995.47
6	971971.56	3528996.30
1	971984.53	3528996.47

:ЗУ 4/32

Площадь 874 кв.м		
Контур1		

Номер	X	Y
1	971989.66	3528955.12
2	971988.92	3528960.94
3	971988.59	3528964.87
4	971987.48	3528974.52
5	971986.38	3528982.48
6	971984.53	3528996.47
7	971971.56	3528996.30
8	971964.52	3528995.47
9	971965.67	3528984.31
10	971969.21	3528952.37
1	971989.66	3528955.12

:ЗУ 4/34

Площадь 543 кв.м		
Контур1		
Номер	X	Y
1	971992.43	3528930.40
2	971992.38	3528930.82
3	971991.62	3528939.84
4	971990.48	3528950.23
5	971989.66	3528955.12
6	971969.21	3528952.37
7	971972.59	3528924.82
8	971976.71	3528925.30
9	971976.81	3528924.96
10	971981.66	3528925.42
11	971982.30	3528925.56
12	971981.97	3528929.30
13	971988.72	3528930.15
1	971992.43	3528930.40

:ЗУ 4/38

Площадь 811 кв.м		
Контур1		
Номер	X	Y
1	972000.92	3528851.78
2	971998.43	3528875.86
3	971996.46	3528890.17
4	971976.24	3528888.66
5	971980.09	3528849.83
6	971988.99	3528850.15
1	972000.92	3528851.78

:ЗУ 4/4

Площадь 400 кв.м		
Контур1		
Номер	X	Y
1	971949.09	3529319.01
2	971947.00	3529338.44

3	971937.87	3529337.25
4	971926.91	3529335.84
5	971926.45	3529331.84
6	971927.94	3529317.36
7	971928.60	3529317.43
1	971949.09	3529319.01

:ЗУ 4/40

Площадь 838 кв.м		
Контур1		
Номер	X	Y
1	972005.90	3528813.18
2	972004.08	3528832.16
3	972002.09	3528847.20
4	972000.92	3528851.78
5	971988.99	3528850.15
6	971980.09	3528849.83
7	971983.70	3528819.62
8	971985.15	3528810.52
1	972005.90	3528813.18

:ЗУ 4/48

Площадь 1188 кв.м		
Контур1		
Номер	X	Y
1	972023.26	3528713.71
2	972026.83	3528751.04
3	972000.10	3528751.74
4	971992.16	3528752.01
5	971993.39	3528740.31
6	971998.88	3528710.01
7	972011.82	3528711.79
1	972023.26	3528713.71

:ЗУ 4/50

Площадь 457 кв.м		
Контур1		
Номер	X	Y
1	972021.02	3528690.34
2	972023.26	3528713.71
3	972011.82	3528711.79
4	971998.88	3528710.01
5	972003.60	3528690.02
6	972010.09	3528689.77
1	972021.02	3528690.34

:ЗУ 4/6

Площадь 426 кв.м		
Контур1		
Номер	X	Y
1	971951.28	3529298.86
2	971949.09	3529319.01

3	971928.60	3529317.43
4	971929.90	3529306.08
5	971931.44	3529296.06
6	971949.11	3529298.55
1	971951.28	3529298.86

:ЗУ 5/1

Площадь 904 кв.м		
Контур1		
Номер	X	Y
1	971968.55	3529320.80
2	971962.86	3529367.38
3	971944.29	3529366.47
4	971944.62	3529363.20
5	971947.00	3529338.45
6	971949.09	3529319.01
1	971968.55	3529320.80

:ЗУ 5/10

Площадь 868 кв.м		
Контур1		
Номер	X	Y
1	972030.97	3529229.29
2	972029.87	3529243.72
3	972015.00	3529242.12
4	972014.57	3529245.11
5	972007.21	3529244.42
6	971993.25	3529242.45
7	971981.83	3529241.17
8	971983.46	3529220.89
1	972030.97	3529229.29

:ЗУ 5/12

Площадь 660 кв.м		
Контур1		
Номер	X	Y
1	972028.92	3529201.54
2	972027.33	3529221.13
3	971993.92	3529217.21
4	971996.07	3529197.28
5	972026.47	3529201.35
1	972028.92	3529201.54

:ЗУ 5/14

Площадь 910 кв.м		
Контур1		
Номер	X	Y
1	972030.31	3529184.79
2	972028.92	3529201.54
3	972026.47	3529201.35

4	971996.07	3529197.28
5	971986.48	3529195.99
6	971988.41	3529180.32
7	971990.09	3529168.19
8	971992.98	3529168.82
9	972009.37	3529173.33
10	972007.35	3529181.39
11	972013.50	3529182.50
12	972027.73	3529184.70
1	972030.31	3529184.79

:ЗУ 5/15

Площадь 738 кв.м		
Контур1		
Номер	X	Y
1	971987.09	3529146.75
2	971983.75	3529171.46
3	971982.60	3529183.54
4	971962.96	3529181.51
5	971962.96	3529181.50
6	971965.60	3529161.98
7	971967.13	3529146.46
8	971967.68	3529143.01
9	971973.95	3529144.34
1	971987.09	3529146.75

:ЗУ 5/16

Площадь 724 кв.м		
Контур1		
Номер	X	Y
1	972013.72	3529135.85
2	972013.15	3529144.35
3	972012.90	3529151.01
4	972012.47	3529154.98
5	972012.07	3529161.13
6	972011.71	3529161.33
7	972011.02	3529166.75
8	972009.37	3529173.33
9	971992.98	3529168.82
10	971990.09	3529168.19
11	971989.61	3529168.08
12	971991.16	3529154.69
13	971992.56	3529147.28
14	971993.83	3529135.72
15	972004.27	3529136.06
1	972013.72	3529135.85

:ЗУ 5/17

Площадь 591 кв.м		
Контур1		

Номер	X	Y
1	971990.16	3529115.96
2	971987.09	3529146.75
3	971973.95	3529144.34
4	971967.68	3529143.01
5	971970.59	3529124.80
6	971971.74	3529112.21
7	971983.49	3529114.28
8	971985.80	3529115.23
1	971990.16	3529115.96

:ЗУ 5/18

Площадь 447 кв.м		
Контур1		
Номер	X	Y
1	972015.71	3529114.86
2	972015.16	3529123.33
3	972014.40	3529132.79
4	972013.72	3529135.85
5	972004.27	3529136.06
6	971993.83	3529135.72
7	971994.91	3529113.58
8	972015.19	3529114.83
1	972015.71	3529114.86

:ЗУ 5/19

Площадь 966 кв.м		
Контур1		
Номер	X	Y
1	971996.94	3529064.65
2	971992.85	3529092.12
3	971990.16	3529115.96
4	971985.80	3529115.23
5	971983.49	3529114.28
6	971971.74	3529112.21
7	971972.44	3529102.88
8	971972.71	3529102.67
9	971973.41	3529097.10
10	971974.22	3529095.91
11	971974.80	3529089.88
12	971974.14	3529088.09
13	971974.45	3529081.84
14	971976.70	3529062.77
15	971987.41	3529064.42
16	971994.41	3529065.14
1	971996.94	3529064.65

:ЗУ 5/20

Площадь 400 кв.м		
Контур1		

Номер	X	Y
1	972016.44	3529096.10
2	972015.19	3529114.83
3	971994.91	3529113.58
4	971997.59	3529092.37
5	971998.67	3529092.55
6	972012.14	3529094.77
1	972016.44	3529096.10

:ЗУ 5/22

Площадь 492 кв.м		
Контур1		
Номер	X	Y
1	972012.29	3529053.18
2	972013.09	3529059.55
3	972012.80	3529063.37
4	972013.37	3529067.01
5	972013.78	3529076.83
6	972013.29	3529077.39
7	972012.99	3529085.99
8	972012.73	3529092.57
9	972012.14	3529094.77
10	971998.67	3529092.55
11	972003.41	3529053.56
12	972008.56	3529052.60
1	972012.29	3529053.18

:ЗУ 5/23

Площадь 794 кв.м		
Контур1		
Номер	X	Y
1	972001.78	3529026.46
2	971996.94	3529064.65
3	971994.41	3529065.14
4	971987.41	3529064.42
5	971976.70	3529062.77
6	971979.53	3529039.09
7	971981.58	3529024.32
8	971989.37	3529025.44
1	972001.78	3529026.46

:ЗУ 5/24

Площадь 738 кв.м		
Контур1		
Номер	X	Y
1	972040.41	3528897.64
2	972043.48	3528933.17
3	972024.24	3528931.64
4	972018.53	3528930.97
5	972023.46	3528896.37

1	972040.41	3528897.64
---	-----------	------------

:ЗУ 5/24а

Площадь 638 кв.м		
Контур1		
Номер	X	Y
1	972049.96	3529008.53
2	972051.35	3529023.79
3	972049.06	3529023.68
4	972031.66	3529023.75
5	972008.57	3529022.69
6	972009.92	3529007.58
7	972020.27	3529007.55
8	972027.10	3529008.10
1	972049.96	3529008.53

:ЗУ 5/25

Площадь 855 кв.м		
Контур1		
Номер	X	Y
1	972006.29	3528985.25
2	972001.78	3529026.46
3	971989.37	3529025.44
4	971981.58	3529024.32
5	971984.53	3528996.47
6	971986.38	3528982.48
7	972005.83	3528984.93
1	972006.29	3528985.25

:ЗУ 5/26

Площадь 401 кв.м		
Контур1		
Номер	X	Y
1	972037.64	3528865.67
2	972040.41	3528897.64
3	972023.46	3528896.37
4	972025.72	3528881.96
5	972029.29	3528866.37
1	972037.64	3528865.67

:ЗУ 5/28

Площадь 714 кв.м		
Контур1		
Номер	X	Y
1	972034.78	3528833.64
2	972035.57	3528841.78
3	972036.85	3528856.59
4	972031.91	3528856.13
5	972022.65	3528855.06
6	972000.92	3528851.78

7	972002.09	3528847.20
8	972004.08	3528832.16
9	972012.13	3528832.64
10	972033.12	3528833.50
1	972034.78	3528833.64

:ЗУ 5/3

Площадь 404 кв.м		
Контур1		
Номер	X	Y
1	971971.12	3529300.23
2	971968.55	3529320.80
3	971949.09	3529319.01
4	971951.28	3529298.86
1	971971.12	3529300.23

:ЗУ 5/31

Площадь 821 кв.м		
Контур1		
Номер	X	Y
1	972019.37	3528878.39
2	972014.53	3528917.30
3	972008.89	3528916.50
4	972005.83	3528915.98
5	971994.14	3528914.00
6	971996.46	3528890.17
7	971998.43	3528875.86
8	972002.32	3528875.97
1	972019.37	3528878.39

:ЗУ 5/33

Площадь 518 кв.м		
Контур1		
Номер	X	Y
1	972022.65	3528855.06
2	972020.69	3528873.52
3	972019.37	3528878.39
4	972002.32	3528875.97
5	971998.43	3528875.86
6	972000.92	3528851.78
1	972022.65	3528855.06

:ЗУ 5/35

Площадь 1089 кв.м		
Контур1		
Номер	X	Y
1	972030.84	3528792.57
2	972034.78	3528833.64
3	972033.12	3528833.50
4	972012.13	3528832.64
5	972004.08	3528832.16
6	972005.90	3528813.18

7	972007.92	3528795.23
8	972008.17	3528791.37
9	972016.84	3528792.19
1	972030.84	3528792.57

:ЗУ 5/36

Площадь 1184 кв.м		
Контур1		
Номер	X	Y
1	972026.83	3528751.04
2	972030.84	3528792.57
3	972016.84	3528792.19
4	972008.17	3528791.37
5	972008.43	3528787.28
6	972009.32	3528778.33
7	972009.68	3528772.67
8	971989.74	3528772.01
9	971992.16	3528752.01
10	972000.10	3528751.74
1	972026.83	3528751.04

:ЗУ 5/5

Площадь 419 кв.м		
Контур1		
Номер	X	Y
1	971973.12	3529279.19
2	971971.12	3529300.23
3	971951.28	3529298.86
4	971952.79	3529279.11
5	971954.90	3529278.47
6	971970.89	3529278.96
1	971973.12	3529279.19

:ЗУ 5/59

Площадь 581 кв.м		
Контур1		
Номер	X	Y
1	971939.58	3528539.13
2	971971.26	3528575.78
3	971974.47	3528577.99
4	971971.71	3528580.62
5	971955.26	3528586.65
6	971941.73	3528550.26
7	971934.58	3528542.46
1	971939.58	3528539.13

:ЗУ 5/60

Площадь 763 кв.м		
Контур1		
Номер	X	Y
1	971939.58	3528539.13

1	971934.58	3528542.46
2	971941.73	3528550.26
3	971955.26	3528586.65
4	971953.01	3528587.33
5	971933.80	3528580.52
6	971926.79	3528558.94
7	971923.74	3528551.87
8	971925.66	3528550.24
9	971927.20	3528549.36
10	971926.93	3528548.81
11	971933.07	3528545.41
12	971932.22	3528543.84
1	971934.58	3528542.46

Контур2

Номер	X	Y
13	971950.58	3528588.05
14	971937.52	3528591.98
15	971937.15	3528590.95
16	971934.83	3528583.77
17	971934.38	3528582.31
13	971950.58	3528588.05

:ЗУ 6/10

Площадь 737 кв.м		
Контур1		
Номер	X	Y
1	972080.54	3529183.71
2	972084.99	3529197.32
3	972089.77	3529223.10
4	972065.36	3529222.55
5	972068.34	3529184.12
1	972080.54	3529183.71

:ЗУ 6/11

Площадь 929 кв.м		
Контур1		
Номер	X	Y
1	972068.10	3529147.89
2	972069.63	3529150.22
3	972078.62	3529177.80
4	972042.20	3529178.88
5	972039.70	3529153.49
1	972068.10	3529147.89

:ЗУ 6/12

Площадь 1060 кв.м		
Контур1		
Номер	X	Y
1	972056.26	3529130.01
2	972068.10	3529147.89

3	972039.70	3529153.49
4	972012.47	3529154.98
5	972012.90	3529151.01
6	972013.15	3529144.35
7	972013.72	3529135.85
8	972014.40	3529132.79
1	972056.26	3529130.01

:ЗУ 6/14

Площадь 607 кв.м		
Контур1		
Номер	X	Y
1	972046.29	3529114.76
2	972056.26	3529130.01
3	972014.40	3529132.79
4	972015.16	3529123.33
5	972015.71	3529114.86
1	972046.29	3529114.76

:ЗУ 6/15

Площадь 463 кв.м		
Контур1		
Номер	X	Y
1	972041.29	3529097.17
2	972038.24	3529102.73
3	972046.29	3529114.76
4	972015.71	3529114.86
5	972015.19	3529114.83
6	972016.44	3529096.10
7	972022.00	3529096.65
1	972041.29	3529097.17

:ЗУ 6/17

Площадь 637 кв.м		
Контур1		
Номер	X	Y
1	972051.28	3529079.02
2	972041.29	3529097.17
3	972022.00	3529096.65
4	972016.44	3529096.10
5	972012.14	3529094.77
6	972012.73	3529092.57
7	972012.99	3529085.99
8	972013.29	3529077.39
9	972013.78	3529076.83
10	972022.61	3529077.33
11	972033.71	3529077.85
12	972033.78	3529077.60
13	972049.62	3529078.85
1	972051.28	3529079.02

:ЗУ 6/19

Площадь 860 кв.м		
Контур1		
Номер	X	Y
1	972053.90	3529053.17
2	972055.48	3529071.42
3	972051.28	3529079.02
4	972049.62	3529078.85
5	972033.77	3529077.60
6	972033.71	3529077.85
7	972022.61	3529077.33
8	972013.78	3529076.83
9	972013.37	3529067.01
10	972012.80	3529063.37
11	972013.09	3529059.55
12	972016.27	3529059.44
13	972028.55	3529057.88
14	972045.07	3529055.52
15	972049.99	3529053.69
1	972053.90	3529053.17

:ЗУ 6/2

Площадь 680 кв.м		
Контур1		
Номер	X	Y
1	972032.30	3529335.20
2	972029.38	3529355.66
3	972028.04	3529355.34
4	971994.93	3529351.05
5	971994.88	3529346.10
6	971997.43	3529346.27
7	971998.96	3529331.45
8	972013.38	3529333.24
1	972032.30	3529335.20

:ЗУ 6/21

Площадь 904 кв.м		
Контур1		
Номер	X	Y
1	972052.57	3529038.06
2	972053.90	3529053.17
3	972049.99	3529053.69
4	972045.07	3529055.52
5	972028.55	3529057.88
6	972016.27	3529059.44
7	972013.09	3529059.55
8	972012.29	3529053.18
9	972008.56	3529052.60
10	972009.37	3529034.15

11	972028.36	3529036.15
12	972037.32	3529036.48
13	972043.61	3529037.77
1	972052.57	3529038.06

:ЗУ 6/23

Площадь 560 кв.м		
Контур1		
Номер	X	Y
1	972051.35	3529023.79
2	972052.57	3529038.06
3	972043.61	3529037.77
4	972037.32	3529036.48
5	972028.36	3529036.15
6	972009.37	3529034.15
7	972007.62	3529031.95
8	972007.40	3529027.37
9	972008.57	3529022.69
10	972031.66	3529023.75
11	972049.06	3529023.68
1	972051.35	3529023.79

:ЗУ 6/27

Площадь 550 кв.м		
Контур1		
Номер	X	Y
1	972048.78	3528994.20
2	972049.96	3529008.53
3	972027.10	3529008.10
4	972020.27	3529007.55
5	972009.92	3529007.58
6	972011.86	3528992.96
7	972014.71	3528993.36
8	972023.68	3528993.84
9	972032.58	3528993.74
1	972048.78	3528994.20

:ЗУ 6/29

Площадь 530 кв.м		
Контур1		
Номер	X	Y
1	972047.49	3528979.49
2	972048.78	3528994.20
3	972032.58	3528993.74
4	972023.68	3528993.84
5	972014.71	3528993.36
6	972011.86	3528992.96
7	972013.30	3528978.11
8	972022.61	3528978.51
9	972024.64	3528978.79
1	972047.49	3528979.49

:ЗУ 6/31

Площадь 558 кв.м		
Контур1		
Номер	X	Y
1	972046.03	3528962.44
2	972047.49	3528979.49
3	972024.64	3528978.79
4	972022.61	3528978.51
5	972013.30	3528978.11
6	972014.53	3528961.36
1	972046.03	3528962.44

:ЗУ 6/6

Площадь 881 кв.м		
Контур1		
Номер	X	Y
1	972077.59	3529289.37
2	972068.03	3529312.66
3	972064.83	3529320.23
4	972047.83	3529317.26
5	972041.69	3529316.44
6	972046.33	3529285.04
7	972056.99	3529286.51
1	972077.59	3529289.37

:ЗУ 6/7a

Площадь 1106 кв.м		
Контур1		
Номер	X	Y
1	972090.43	3529226.71
2	972094.44	3529248.33
3	972089.90	3529259.37
4	972059.10	3529259.29
5	972058.43	3529230.46
6	972058.45	3529226.12
1	972090.43	3529226.71

:ЗУ 6/33

Площадь 841 кв.м		
Контур1		
Номер	X	Y
1	972043.48	3528933.17
2	972046.03	3528962.44
3	972014.53	3528961.36
4	972018.53	3528930.97
5	972024.24	3528931.64
1	972043.48	3528933.17

:ЗУ 6/6A

Площадь 742 кв.м		
Контур1		
Номер	X	Y
1	972089.90	3529259.37
2	972077.59	3529289.37
3	972056.99	3529286.51
4	972058.76	3529267.57
5	972059.10	3529259.29
1	972089.90	3529259.37

:ЗУ 6/8

Площадь 1420 кв.м		
Контур1		
Номер	X	Y
1	972068.34	3529184.12
2	972065.36	3529222.55
3	972027.33	3529221.13
4	972028.92	3529201.54
5	972030.31	3529184.79
6	972036.75	3529184.86
7	972057.31	3529184.39
1	972068.34	3529184.12

:ЗУ 6/4a

Площадь 578 кв.м		
Контур1		
Номер	X	Y
1	972056.89	3529339.23
2	972040.65	3529378.09
3	972031.13	3529376.48
4	972038.09	3529336.91
1	972056.89	3529339.23

:ЗУ 6/7

Площадь 1022 кв.м		
Контур1		
Номер	X	Y
1	972058.43	3529230.46
2	972059.10	3529259.29
3	972058.76	3529267.57
4	972041.26	3529267.50
5	972043.14	3529259.26
6	972043.51	3529254.47
7	972025.21	3529251.10
8	972020.69	3529250.57
9	972020.74	3529251.54
10	972016.94	3529250.22
11	972013.86	3529249.25
12	972014.57	3529245.11
13	972015.00	3529242.12
14	972029.87	3529243.72
15	972030.97	3529229.29
1	972058.43	3529230.46

:ЗУ 6/9

Площадь 839 кв.м		
Контур1		
Номер	X	Y
1	972039.70	3529153.49
2	972042.20	3529178.88
3	972028.91	3529179.40
4	972027.73	3529184.70
5	972013.50	3529182.50
6	972007.35	3529181.39
7	972011.02	3529166.75
8	972011.71	3529161.33
9	972012.07	3529161.13
10	972012.47	3529154.98
1	972039.70	3529153.49

:ЗУ 6/5a

Площадь 434 кв.м		
Контур1		
Номер	X	Y
1	972064.83	3529320.23
2	972059.97	3529331.92
3	972056.89	3529339.23
4	972038.09	3529336.91
5	972041.69	3529316.44
6	972047.83	3529317.26
1	972064.83	3529320.23

Этап 2

:ЗУ1

Площадь 11851 кв.м		
Контур1		
Номер	X	Y
1	972020.01	3528679.82
2	972021.02	3528690.34
3	972010.09	3528689.77
4	972003.60	3528690.02
5	971998.88	3528710.01
6	971993.39	3528740.31
7	971992.16	3528752.01
8	971989.74	3528772.01
9	971985.15	3528810.52
10	971983.70	3528819.62
11	971980.09	3528849.83
12	971976.24	3528888.66
13	971975.45	3528900.86
14	971973.91	3528912.00
15	971975.76	3528912.41
16	971977.70	3528912.90
17	971983.09	3528912.86
18	971982.01	3528916.88
19	971981.53	3528922.06
20	971981.66	3528925.42
21	971976.81	3528924.96
22	971976.71	3528925.30
23	971972.59	3528924.82
24	971969.21	3528952.37
25	971965.67	3528984.31
26	971964.52	3528995.47
27	971959.63	3529038.28
28	971955.38	3529080.08
29	971952.68	3529100.63
30	971950.39	3529120.93
31	971947.70	3529142.95
32	971958.99	3529144.96
33	971966.40	3529146.21
34	971967.13	3529146.46
35	971965.60	3529161.98
36	971962.96	3529181.50
37	971944.11	3529179.29
38	971942.02	3529195.15
39	971941.50	3529203.02
40	971941.17	3529205.83
41	971937.69	3529235.32
42	971935.53	3529256.11
43	971933.14	3529276.57
44	971932.63	3529276.52

45	971931.11	3529296.01
46	971931.44	3529296.06
47	971929.90	3529306.08
48	971928.60	3529317.43
49	971927.94	3529317.36
50	971926.45	3529331.84
51	971926.91	3529335.84
52	971924.69	3529356.77
53	971925.31	3529360.66
54	971944.62	3529363.20
55	971944.29	3529366.47
56	971962.86	3529367.38
57	971968.55	3529320.80
58	971971.12	3529300.23
59	971973.12	3529279.22
60	971973.67	3529279.29
61	971974.68	3529270.11
62	971977.91	3529242.79
63	971976.75	3529242.57
64	971978.88	3529221.62
65	971981.66	3529201.74
66	971980.83	3529201.66
67	971961.11	3529199.76
68	971962.52	3529187.73
69	971962.96	3529181.51
70	971982.60	3529183.54
71	971983.75	3529171.46
72	971987.09	3529146.75
73	971990.16	3529115.96
74	971992.85	3529092.12
75	971996.94	3529064.65
76	972001.78	3529026.46
77	972006.29	3528985.25
78	972005.83	3528984.93
79	972008.34	3528963.18
80	972014.53	3528917.30
81	972019.37	3528878.39
82	972020.69	3528873.52
83	972022.65	3528855.06
84	972031.91	3528856.13
85	972036.85	3528856.59
86	972037.64	3528865.67
87	972029.29	3528866.37
88	972025.72	3528881.96
89	972023.46	3528896.37
90	972018.53	3528930.97
91	972014.53	3528961.36
92	972013.30	3528978.11

93	972011.86	3528992.96
94	972009.92	3529007.58
95	972008.57	3529022.69
96	972007.40	3529027.37
97	972007.62	3529031.95
98	972009.37	3529034.15
99	972008.56	3529052.60
100	972003.41	3529053.56
101	971998.67	3529092.55
102	971997.59	3529092.37
103	971994.91	3529113.58
104	971993.83	3529135.72
105	971992.56	3529147.28
106	971991.16	3529154.69
107	971989.61	3529168.08
108	971990.09	3529168.19
109	971988.41	3529180.32
110	971986.48	3529195.99
111	971996.07	3529197.28
112	971993.92	3529217.21
113	972027.33	3529221.13
114	972065.36	3529222.55
115	972089.77	3529223.10
116	972090.43	3529226.71
117	972058.45	3529226.12
118	972058.43	3529230.46
119	972030.97	3529229.29
120	971983.46	3529220.89
121	971981.83	3529241.17
122	971981.45	3529241.13
123	971978.83	3529264.60
124	971971.82	3529301.52
125	971975.69	3529302.13
126	971975.60	3529303.04
127	971971.69	3529344.48
128	971969.23	3529364.47
129	971970.09	3529370.14
130	971992.77	3529372.73
131	971994.75	3529371.28
132	972024.67	3529376.28
133	972028.04	3529355.34
134	972029.38	3529355.66
135	972032.30	3529335.20
136	972035.14	3529315.35
137	972037.53	3529295.08
138	972037.38	3529284.58
139	972041.26	3529267.50
140	972058.76	3529267.57

141	972056.99	3529286.51
142	972046.33	3529285.04
143	972041.69	3529316.44
144	972038.09	3529336.91
145	972031.13	3529376.48
146	972040.65	3529378.09
147	972037.15	3529386.45
148	972017.74	3529385.01
149	971965.35	3529381.12
150	971918.29	3529373.62
151	971919.32	3529359.54
152	971922.01	3529333.19
153	971924.72	3529313.50
154	971927.90	3529295.14
155	971930.65	3529254.75
156	971932.51	3529239.24
157	971935.26	3529213.62
158	971935.76	3529212.42
159	971936.14	3529209.38
160	971936.92	3529201.93
161	971937.80	3529192.32
162	971940.96	3529160.58
163	971943.28	3529142.26
164	971943.64	3529137.72
165	971945.68	3529117.66
166	971950.01	3529077.80
167	971951.63	3529067.39
168	971952.32	3529057.98
169	971954.48	3529038.26
170	971959.58	3528996.08
171	971960.09	3528981.91
172	971960.55	3528980.89
173	971961.42	3528970.90
174	971961.81	3528970.92
175	971964.80	3528944.03
176	971964.80	3528944.02
177	971967.79	3528918.16
178	971969.81	3528898.91
179	971971.96	3528877.58
180	971974.18	3528857.58
181	971975.44	3528846.32
182	971976.83	3528835.66
183	971977.44	3528831.23
184	971976.80	3528830.84
185	971977.48	3528825.74

186	971978.08	3528825.25
187	971979.46	3528813.80
188	971984.60	3528773.89
189	971987.87	3528745.59
190	971992.42	3528716.14
191	971992.21	3528714.19
192	971993.63	3528707.53
193	971995.05	3528700.87
194	971995.92	3528695.87
195	971998.02	3528684.21
196	971992.60	3528680.31
197	971981.81	3528674.35
198	971959.46	3528657.05
199	972001.56	3528677.23
200	972005.48	3528678.12
1	972020.01	3528679.82
Контур2		
Номер	X	Y
201	972078.62	3529177.80
202	972080.54	3529183.71
203	972068.34	3529184.12
204	972057.31	3529184.39
205	972036.75	3529184.86
206	972030.31	3529184.79
207	972027.73	3529184.70
208	972028.91	3529179.40
209	972042.20	3529178.88
201	972078.62	3529177.80
Контур3		
Номер	X	Y
210	971958.03	3529239.06
211	971954.90	3529278.47
212	971952.79	3529279.11
213	971955.16	3529259.52
214	971956.88	3529238.50
210	971958.03	3529239.06
Контур4		
Номер	X	Y
215	971974.47	3528577.99
216	971978.77	3528584.13
217	971980.03	3528586.87
218	971974.60	3528588.74
219	971968.90	3528590.69
220	971965.65	3528591.80
221	971953.01	3528587.33

222	971955.26	3528586.65
223	971971.71	3528580.62
215	971974.47	3528577.99
Контур5		
Номер	X	Y
224	971963.15	3528592.64
225	971945.89	3528597.68
226	971930.16	3528602.37
227	971924.46	3528595.15
228	971937.15	3528590.95
229	971937.52	3528591.98
230	971950.58	3528588.05
224	971963.15	3528592.64

:ЗУ 6/13

Площадь 753 кв.м		
Контур1		
Номер	X	Y
1	972043.51	3529254.47
2	972043.14	3529259.26
3	972041.26	3529267.50
4	972037.38	3529284.58
5	972008.36	3529278.72
6	972009.93	3529271.15
7	972016.98	3529272.72
8	972020.74	3529251.54
9	972020.69	3529250.57
10	972025.21	3529251.10
1	972043.51	3529254.47

:ЗУ 6/4

Площадь 1034 кв.м		
Контур1		
Номер	X	Y
1	972037.38	3529284.58
2	972037.53	3529295.08
3	972035.14	3529315.35
4	972001.14	3529310.48
5	972001.50	3529306.97
6	972001.79	3529304.75
7	972002.31	3529304.74
8	972003.21	3529292.67
9	972005.71	3529293.15
10	972006.08	3529291.12
11	972008.36	3529278.72
1	972037.38	3529284.58

ПРИЛОЖЕНИЕ 2. ДОКУМЕНТЫ-ОСНОВАНИЯ

В Комитет градостроительства
и землепользования
Администрации Нефтеюганского района
Председателю Тихонову Никите Сергеевичу
Копия: Главе администрации п. Сингапай
Куликову Владимиру Юрьевичу
от председателя ТСН «Нефтяник»
Козак Михаила Степановича
сот. тел. 8(982)542-25-10
Почтовый адрес: 628311, ХМАО-Югра,
г. Нефтеюганск, 13 микр -он, дом 11 кв. 48,
эл. адрес: kozak.snt@yandex.ru

от 05.08.2025 № 3

УВЕДОМЛЕНИЕ

О выполнении проекта межевания
территории ТСН «Нефтяник»

ТСН «Нефтяник», руководствуясь п.2 ч.6 ст.14 Федерального закона от 29.07.2017 года № 217-ФЗ «О ведении гражданами садоводства и огородничества для собственных нужд и о внесении изменений в отдельные законодательные акты Российской Федерации, настоящим уведомляет о принятии решения о подготовке проекта межевания территории ТСН «Нефтяник» по адресу: Ханты Мансийский автономный округ-Югра, Нефтеюганский район, п. Сингапай кадастровый номер 86:08:0020801:19515, площадью 58381+/-195м2.

Приложение:

1. Протокол прилагается на 1 л в 1 экз.

Председатель ТСН «Нефтяник»

Козак М.С.

Муниципальное образование Сельское поселение Сингапай Нефтеюганский район Ханты - Мансийский автономный округ - Югра АДМИНИСТРАЦИЯ СЕЛЬСКОГО ПОСЕЛЕНИЯ СИНГАПАЙ д. 41-А, КРУГ Б-3, п. Сингапай, Нефтеюганский район Ханты-Мансийский автономный округ-Югра Тюменская область ИНДЕКС: Телефон/факс: Дата 05.08.2025 N 2239
--



**ПРОТОКОЛ
общего собрания членов ТСН «Нефтяник» (далее-ТСН)**

№ 4

от 05.07.2025 г

Место проведения: ХМАО-Югра, Нефтеюганский район, территория возле здания Правления ТСН «Нефтяник».

По 12 вопросу Повестки дня – о принятии решения о разработке проекта планировки и проекта межевания территории ТСН «Нефтяник» от 05.07.2025 года общего собрания ТСН «Нефтяник»

РЕШИЛИ:

1. Принятие решения о разработке проекта межевания территории ТСН «Нефтяник».

Подготовка проекта межевания территории ТСН «Нефтяник», кадастровый номер 86:08:0020801:19515, площадью 58381+/-195м2.

Заключение договора на подготовку проекта межевания территории с кадастровой компанией.

Возложение обязанностей по контролю возложить на Козак Михаила Степановича.

Голосовали:

«ЗА» - единогласно, против – нет, воздержался- нет.

Решения, принятые общим собранием, а также результаты голосования по ним оглашались на общем собрании.

Председатель ТСН «Нефтяник» сообщил, что лица, принявшие участие в общем собрании и зарегистрированные для участия в общем собрании, проголосовали, все вопросы повестки дня общего собрания рассмотрены, решения по ним оглашены, и объявил общее собрание закрытым.

Председатель ТСН «Нефтяник» _____ М.С.Козак

Секретарь собрания _____ Л.А. Козак
ТСН «Нефтяник»



В Комитет градостроительства
и землепользования
Администрации Нефтеюганского района
Председателю Тихонову Никите Сергеевичу
Копия: Главе администрации п. Сингапай
Куликову Владимиру Юрьевичу
от председателя ТСН «Нефтяник»
Козак Михаила Степановича
сот. тел. 8(982)542-25-10
Почтовый адрес: 628311, ХМАО-Югра,
г. Нефтеюганск, 13 микр -он, дом 11 кв. 48,
эл. адрес: kozak.snt@yandex.ru

от 05.08.2025 № 3

УВЕДОМЛЕНИЕ

О выполнении проекта межевания
территории ТСН «Нефтяник»

ТСН «Нефтяник», руководствуясь п.2 ч.6 ст.14 Федерального закона от 29.07.2017 года № 217-ФЗ «О ведении гражданами садоводства и огородничества для собственных нужд и о внесении изменений в отдельные законодательные акты Российской Федерации, настоящим уведомляет о принятии решения о подготовке проекта межевания территории ТСН «Нефтяник» по адресу: Ханты-Мансийский автономный округ-Югра, Нефтеюганский район, п. Сингапай, кадастровый номер 86:08:0020801:19515, площадью 58381+/-195м2.

Приложение:

1. Протокол прилагается на 1 л в 1 экз.

Председатель ТСН «Нефтяник»



Козак М.С.

КОМИТЕТ
ГРАДОСТРОИТЕЛЬСТВА
И ЗЕМЛЕПОЛЬЗОВАНИЯ
НЕФТЕЮГАНСКОГО РАЙОНА
ДАТА 05.08.2025 №15-ВХ-

Межмуниципальный отдел по городу Нефтеюганск и городу Пыть-Як Управления Федеральной службы государственной регистрации, кадастра и картографии по Ханты-Мансийскому автономному округу - Югре
полное наименование органа регистрации прав

Выписка из Единого государственного реестра недвижимости характеристик и зарегистрированных прав на объект недвижимости

Сведения об основных характеристиках объекта недвижимости

В Единый государственный реестр недвижимости внесены следующие сведения:

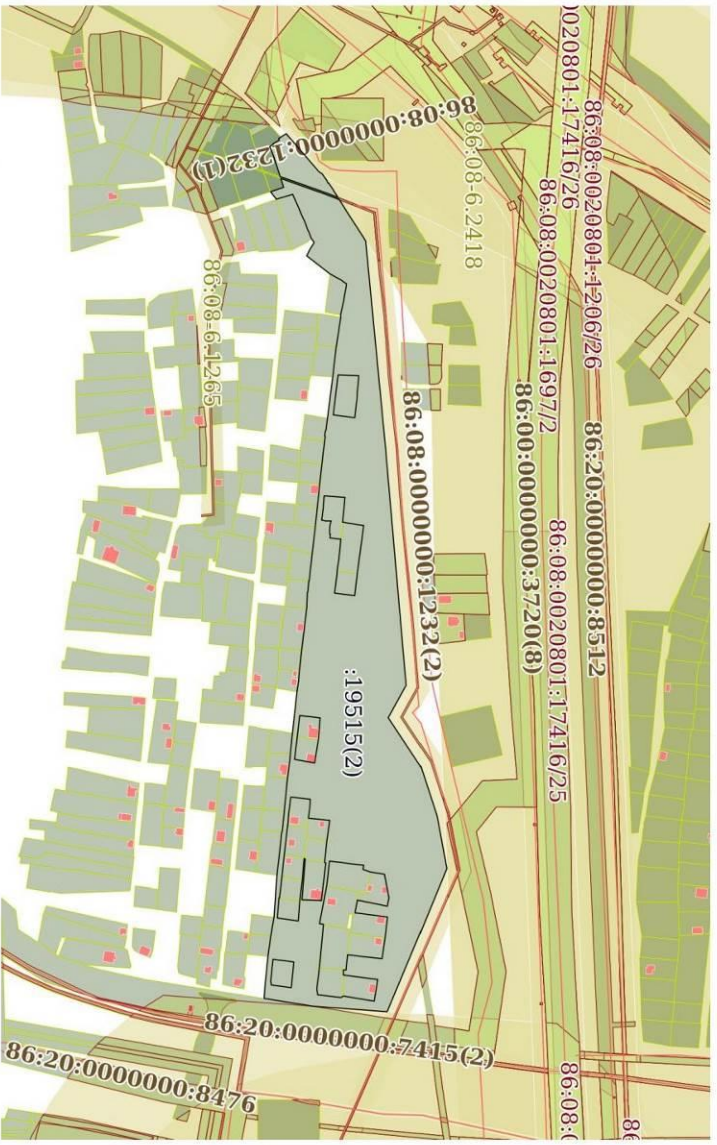
Земельный участок		
вид объекта недвижимости		
Лист № 1 раздела 1	Всего листов раздела 1: 1	Всего листов выписки: 2
15.07.2025г.		
Кадастровый номер:	86:08:0020801:19515	
Номер кадастрового квартала:	86:08:0020801	
Дата присвоения кадастрового номера:	15.07.2025	
Ранее присвоенный государственный учетный номер:	данные отсутствуют	
Местоположение:	Российская Федерация, Ханты-Мансийский автономный округ - Югра, муниципальный район Нефтеюганский сельское поселение Сингапай, территория ТСН "Нефтяник"	
Площадь, м2:	58381 +/- 195	
Кадастровая стоимость, руб.:	не определена	
Кадастровые номера расположенных в пределах земельного участка объектов недвижимости:	данные отсутствуют	
Категория земель:	Земли сельскохозяйственного назначения	
Вид разрешенного использования:	ведение отродинчества (код 13.1)	
Статус записи об объекте недвижимости:	Сведения об объекте недвижимости имеют статус "якудальные"	
Особые отметки:	Граница земельного участка состоит из 2 контуров. Сведения, необходимые для заполнения раздела: 2 - Сведения о зарегистрированных правах, отсутствуют.	
Получатель выписки:	Администрация НЕФТЕЮГАНСКОГО РАЙОНА (представитель правообладателя), Правообладатель: Администрация Нефтеюганского района	

полное наименование должности		инициалы, фамилия
	ДОКУМЕНТ ПОДПИСАН	
	ЭЛЕКТРОННОЙ ПОДПИСЬЮ	

Сертификат: 009F0BDC181A023844597E1E25799E6B30
Владелец: ФЕДЕРАЛЬНАЯ СЛУЖБА ГОСУДАРСТВЕННОЙ РЕГИСТРАЦИИ, КАДАСТРА И КАРТОГРАФИИ
Действителен с 02.08.2024 по 26.10.2025

Выписка из Единого государственного реестра недвижимости об основных характеристиках и зарегистрированных правах на объект недвижимости
 Описание местоположения земельного участка

Земельный участок			
Вид объекта недвижимости			
Лист № 1 раздела 3	Всего листов раздела 3: 1	Всего разделов: 2	Всего листов выписки: 2
15.07.2025г.			
Кадастровый номер:		86:08:0020801:19515	
План (чертеж, схема) земельного участка			



Масштаб 1:6000	Условные обозначения:		
ДОКУМЕНТ ПОДПИСАН		ИНИЦИАЛЫ, ФАМИЛИЯ	
ЭЛЕКТРОННОЙ ПОДПИСЬЮ			
ПОЛНОЕ НАИМЕНОВАНИЕ ДОЛЖНОСТИ			
Сертификат: 009F0BDC181A023B64597E1E2579E6E30 Владелец: ФЕДЕРАЛЬНАЯ СЛУЖБА ГОСУДАРСТВЕННОЙ РЕГИСТРАЦИИ, КАДАСТРА И КАРТОГРАФИИ Действителен с 02.08.2024 по 26.10.2025			



Идентификационный номер налогоплательщика

форма № Р50007

Лист записи

Единого государственного реестра юридических лиц

В Единый государственный реестр юридических лиц в отношении юридического лица

ТОВАРИШЕСТВО СОВЕСТНИКОВ НЕДВИЖИМОСТИ "НЕФТЯНИК"

полное наименование юридического лица

основной государственный регистрационный номер (ОГРН)

1 0 4 8 6 0 1 6 5 3 2 9 7

внесена запись об изменении сведений о юридическом лице, содержащихся в Едином государственном реестре юридических лиц

29 июля 2022 года

(число) (месяц, прописью) (год)

за государственным регистрационным номером (ГРН)

2 2 2 8 6 0 0 2 1 3 3 9 0

Запись содержит следующие сведения:

№ п/п	Наименование показателя	Значение показателя
1	Сведения о количестве физических лиц, имеющих право без доверенности действовать от имени юридического лица, внесенных в Единый государственный реестр юридических лиц	3
1	Количество	2

Сведения о физических лицах, имеющих право без доверенности действовать от имени юридического лица, внесенные в Единый государственный реестр юридических лиц

№	Причина внесения сведений	Преобразование полномочий
3	Вид должности	Руководитель юридического лица
4	Должность	ПРЕДСЕДАТЕЛЬ
5	Фамилия	НИКУЛИН
	Имя	СЕРГЕЙ
	Отчество	ВАЛЕРЬЕВИЧ
6	Идентификационный номер налогоплательщика (ИНН)	860401332490

№	Причина внесения сведений	Возложение полномочий
8	Вид должности	Руководитель юридического лица
9	Должность	ПРЕДСЕДАТЕЛЬ
10	Фамилия	КОЗАК
	Имя	МИХАИЛ
	Отчество	СТЕПАНОВИЧ
11	Идентификационный номер налогоплательщика (ИНН)	860404797906
12	ИНН ФЛ по данным ЕГРН	860404797906
13	Пол	Мужской
14	Гражданство	гражданин Российской Федерации

Сведения о заявителе при данном виде регистрации

15 Вид заявителя Лицо, действующее от имени юридического лица без доверенности

Данные заявителя, физического лица

16	Фамилия	КОЗАК
	Имя	МИХАИЛ
	Отчество	СТЕПАНОВИЧ
17	Идентификационный номер налогоплательщика (ИНН)	860404797906
18	ИНН ФЛ по данным ЕГРН	860404797906

Сведения о документах, представленных для внесения данной записи в Единый государственный реестр юридических лиц

19	Наименование документа	ПРОТОКОЛ
20	Дата документа	17.07.2022
21	Документы представлены	в электронном виде
22	Наименование документа	Документ, удостоверяющий личность гражданина РФ
23	Документы представлены	в электронном виде
24	Наименование документа	РАСПИСКА
25	Дата документа	22.07.2022
26	Документы представлены	в электронном виде
27	Наименование документа	Р13014 Заявление об изменении учр-документа и/или иных сведений о ЮЛ
28	Дата документа	21.07.2022
29	Документы представлены	в электронном виде

Лист записи выдан налоговым органом

Межрайонная инспекция Федеральной налоговой службы № 11 по Ханты-Мансийскому автономному округу - Югре

полное наименование налогового органа


01 августа 2022 года

(число) (месяц, прописью) (год)

Начальник отдела

Подпись, фамилия, инициалы

Буркаева Альбина Салимзяновна





АДМИНИСТРАЦИЯ НЕФТЕЮГАНСКОГО РАЙОНА

ПОСТАНОВЛЕНИЕ

26.05.2025

№ 951-па

г.Нефтеюганск

О предварительном согласовании предоставления земельного участка

В соответствии с пп.1 п.1 ст.7, пп.11 п.2 ст.39.10, п.7 ст.39.15 Земельного кодекса Российской Федерации, ст.22 Федерального закона от 29.07.2017 № 217-ФЗ «О ведении гражданами садоводства и огородничества для собственных нужд и о внесении изменений в отдельные законодательные акты Российской Федерации», на основании заявления председателя ТСН «Нефтяник» Козака Михаила Степановича **п о с т а н о в л я ю:**

1. Предварительно согласовать предоставление земельного участка ТСН «Нефтяник» (ИНН: 8619008296; ОГРН: 1048601653297; место нахождение: 628320, Ханты-Мансийский автономный округ – Югра, р-н Нефтеюганский, п.Сингапай, тер ТСН Нефтяник).

2. Утвердить схему расположения земельного участка на кадастровом плане территории, в кадастровом квартале 86:08:0020801, условный номер 86:08:0020904: ЗУ1, площадью 58381 кв.м. (приложение).

2.1. Категория земель: земли сельскохозяйственного назначения.

2.2. Местоположение земельного участка: Ханты-Мансийский автономный округ – Югра, муниципальный район Нефтеюганский, сельское поселение Сингапай, территория ТСН «Нефтяник».

2.3. Территориальная зона: зона ведения садоводства и огородничества (СхЗ).

2.4. Разрешённое использование земельного участка: ведение огородничества (код-13.1).

3. ТСН «Нефтяник» или кадастровый инженер имеют право обращаться без доверенности с заявлением об осуществлении государственного кадастрового учёта образуемого земельного участка, а также с заявлением о государственной регистрации права муниципальной собственности на образуемый земельный участок.

4. Земельный участок будут предоставлен ТСН «Нефтяник» после проведения работ по его образованию в соответствии со схемой расположения земельного участка на кадастровом плане территории.

5. Настоящее постановление вступает в силу после подписания и действует в течение одного года.

6. Контроль за выполнением постановления возложить на заместителя главы
Нефтеюганского района Ченцову М.А.

Глава района



А.А.Бочко

ВЕРНО ЗАМ. НАЧАЛЬНИКА ОТДЕЛА
ОРГ. РАБОТЫ АДМИНИСТРАЦИИ
НЕФТЕЮГАНСКОГО РАЙОНА
26.05.2025 г. **И. А. ЛУКАШЕВА**

Приложение

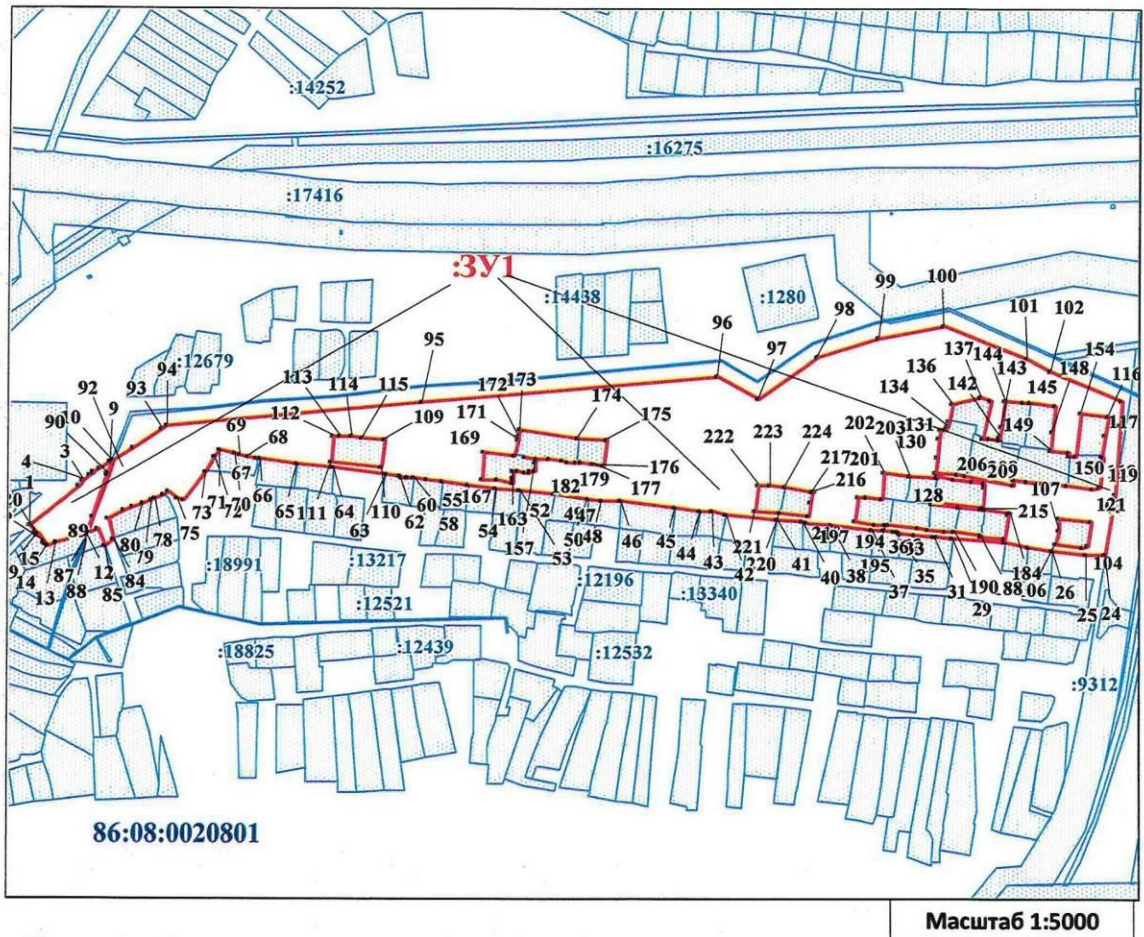
УТВЕРЖДЕНА

постановлением администрации

Нефтеюганского района

от 26.05.2025 № 951-по

СХЕМА
расположения земельного участка на кадастровом плане территории,
расположенного в кадастровом квартале 86:08:0020801,
ТСН «Нефтяник»



Условные обозначения

- :ЗУ1 - обозначения образуемых земельных участков
- 86:08:0020801 - обозначения кадастровых кварталов
- :1280 - обозначения земельных участков по сведениям ГКН

Условный номер земельного участка: 86:08:0020904:ЗУ1			Площадь земельного участка, м ² 58381		
Местоположение земельного участка: Ханты-Мансийский автономный округ - Югра, муниципальный район Нефтеюганский, сельское поселение Сингапай, территория ТСН «Нефтяник».					
Обозначение характерных точек границы	Координаты		Обозначение характерных точек границы	Координаты	
	X	Y		X	Y
1	2	3	1	2	3
1	971939.57	3528539.12	113	972009.32	3528778.33
2	971971.26	3528575.78	114	972008.43	3528787.28
3	971974.47	3528577.99	115	972007.92	3528795.23
4	971974.47	3528577.99	116	972024.67	3529376.28
5	971978.78	3528584.14	117	972010.25	3529373.87
6	971980.03	3528586.87	118	971994.75	3529371.28
7	971980.58	3528586.71	119	971992.77	3529372.73
8	971983.78	3528591.28	120	971970.09	3529370.14
9	971989.37	3528600.22	121	971969.23	3529364.47
10	971989.30	3528600.56	122	971971.69	3529344.48
11	971979.24	3528596.62	123	971974.70	3529312.59
12	971933.79	3528580.52	124	971975.60	3529303.04
13	971926.79	3528558.94	125	971975.69	3529302.13
14	971923.74	3528551.87	126	971971.82	3529301.52
15	971925.66	3528550.24	127	971978.83	3529264.60
16	971927.20	3528549.36	128	971979.49	3529258.62
17	971926.93	3528548.82	129	971981.45	3529241.13
18	971933.07	3528545.41	130	971993.25	3529242.45
19	971932.22	3528543.84	131	972007.21	3529244.42
20	971934.58	3528542.46	132	972014.57	3529245.11
21	972037.16	3529386.45	133	972013.86	3529249.25
22	972017.74	3529385.01	134	972016.94	3529250.22
23	971965.35	3529381.13	135	972020.74	3529251.54
24	971918.29	3529373.61	136	972034.57	3529253.77
25	971919.32	3529359.54	137	972038.95	3529276.59
26	971922.01	3529333.19	138	972037.38	3529284.58
27	971924.72	3529313.50	139	972008.36	3529278.72
28	971927.90	3529295.14	140	972007.39	3529284.02
29	971930.65	3529254.75	141	972006.08	3529291.12
30	971932.18	3529242.00	142	972008.48	3529291.28
31	971932.51	3529239.24	143	972016.51	3529292.33
32	971933.94	3529225.84	144	972037.53	3529295.08
33	971935.26	3529213.62	145	972035.78	3529309.89
34	971935.76	3529212.42	146	972035.14	3529315.35
35	971936.14	3529209.38	147	972032.30	3529335.20
36	971936.92	3529201.93	148	972013.38	3529333.24
37	971937.80	3529192.32	149	971998.97	3529331.45
38	971940.96	3529160.58	150	971997.43	3529346.27
39	971943.28	3529142.26	151	971994.88	3529346.09
40	971943.64	3529137.72	152	971994.88	3529346.10
41	971945.68	3529117.66	153	971994.93	3529351.10
42	971950.01	3529077.80	154	972028.04	3529355.34
43	971951.63	3529067.39	155	971993.52	3528921.62
44	971952.32	3529057.98	156	971992.43	3528930.40
45	971954.48	3529038.26	157	971988.72	3528930.15
46	971959.58	3528996.08	158	971981.97	3528929.30

1	2	3	1	2	3
47	971960.09	3528981.91	159	971982.30	3528925.56
48	971960.55	3528980.89	160	971981.66	3528925.42
49	971961.42	3528970.90	161	971981.53	3528922.06
50	971961.81	3528970.92	162	971982.01	3528916.88
51	971964.80	3528944.03	163	971983.09	3528912.86
52	971964.80	3528944.02	164	971977.70	3528912.90
53	971967.79	3528918.16	165	971975.76	3528912.41
54	971969.81	3528898.91	166	971973.91	3528912.00
55	971971.96	3528877.58	167	971975.45	3528900.86
56	971974.18	3528857.58	168	971976.24	3528888.66
57	971975.44	3528846.32	169	971996.46	3528890.17
58	971976.83	3528835.66	170	971994.14	3528914.00
59	971977.44	3528831.23	171	972005.83	3528915.98
60	971976.80	3528830.84	172	972008.89	3528916.50
61	971977.48	3528825.74	173	972014.53	3528917.30
62	971978.08	3528825.25	174	972008.34	3528963.18
63	971979.46	3528813.80	175	972005.83	3528984.93
64	971984.60	3528773.89	176	971986.38	3528982.48
65	971987.87	3528745.59	177	971987.48	3528974.52
66	971992.42	3528716.14	178	971988.59	3528964.87
67	971992.21	3528714.19	179	971988.92	3528960.94
68	971993.63	3528707.53	180	971989.66	3528955.12
69	971995.05	3528700.87	181	971990.48	3528950.22
70	971995.92	3528695.87	182	971991.62	3528939.84
71	971998.02	3528684.21	183	971992.38	3528930.82
72	971992.60	3528680.31	184	971951.28	3529298.86
73	971981.81	3528674.35	185	971949.11	3529298.55
74	971959.46	3528657.05	186	971931.44	3529296.06
75	971961.92	3528651.82	187	971931.11	3529296.01
76	971966.64	3528644.12	188	971932.63	3529276.52
77	971963.92	3528640.29	189	971933.14	3529276.57
78	971961.54	3528634.00	190	971935.53	3529256.11
79	971960.29	3528631.60	191	971936.28	3529248.82
80	971957.88	3528624.68	192	971937.69	3529235.32
81	971954.35	3528617.24	193	971938.51	3529228.36
82	971951.59	3528610.39	194	971941.17	3529205.83
83	971945.89	3528597.68	195	971941.50	3529203.02
84	971930.16	3528602.37	196	971942.02	3529195.15
85	971924.46	3528595.15	197	971944.11	3529179.29
86	971937.15	3528590.95	198	971962.96	3529181.50
87	971934.83	3528583.77	199	971962.52	3529187.73
88	971934.37	3528582.31	200	971961.11	3529199.76
89	971946.97	3528586.77	201	971980.83	3529201.66
90	971978.72	3528598.02	202	971981.66	3529201.74
91	971991.02	3528602.83	203	971978.88	3529221.62
92	971999.52	3528616.41	204	971976.75	3529242.57
93	972014.77	3528639.89	205	971977.91	3529242.79
94	972016.45	3528642.84	206	971976.37	3529255.77
95	972035.57	3528841.78	207	971974.68	3529270.11
96	972055.48	3529071.42	208	971973.67	3529279.29
97	972038.24	3529102.73	209	971970.89	3529278.96
98	972069.63	3529150.22	210	971954.90	3529278.47
99	972084.99	3529197.32	211	971958.03	3529239.06

1	2	3	1	2	3
100	972094.45	3529248.33	212	971956.88	3529238.50
101	972068.03	3529312.66	213	971955.16	3529259.52
102	972059.97	3529331.92	214	971953.09	3529276.70
103	971944.62	3529363.20	215	971952.79	3529279.11
104	971925.31	3529360.66	216	971967.13	3529146.46
105	971924.69	3529356.77	217	971966.40	3529146.21
106	971926.91	3529335.84	218	971958.99	3529144.96
107	971937.88	3529337.25	219	971947.70	3529142.95
108	971947.00	3529338.44	220	971950.39	3529120.93
109	972005.90	3528813.18	221	971952.68	3529100.63
110	971985.15	3528810.52	222	971972.44	3529102.88
111	971989.74	3528772.01	223	971971.74	3529112.21
112	972009.68	3528772.67	224	971970.59	3529124.80



ДОГОВОР № 16
БЕЗВОЗМЕЗДНОГО ПОЛЬЗОВАНИЯ ЗЕМЕЛЬНЫМ УЧАСТКОМ

г.Нефтеюганск

30.07.2025

Администрация Нефтеюганского района, в лице председателя комитета градостроительства и землепользования администрации Нефтеюганского района **Тихонова Никиты Сергеевича**, действующего на основании доверенности от 09.01.2025 № 6, именуемая в дальнейшем «Ссудодатель», с одной стороны, и

Товарищество собственников недвижимости «Нефтяник», именуемое в дальнейшем «Ссудополучатель», в лице председателя Козака Михаила Степановича, действующего на основании Устава, с другой стороны, вместе именуемые «Стороны», заключили настоящий договор (далее-Договор) о нижеследующем:

1. Предмет договора

1.1. Ссудодатель предоставляет, а Ссудополучатель принимает в безвозмездное пользование земельный участок, из земель сельскохозяйственного назначения, с **кадастровым номером: 86:08:0020801:19515**, находящийся по адресу (описание местоположения): **Российская Федерация, Ханты-Мансийский автономный округ - Югра, муниципальный район Нефтеюганский сельское поселение Сингапай, территория ТСН «Нефтяник»** (далее – Участок), с видом разрешенного использования земельного участка: **ведение огородничества (код 13.1)**, в границах, указанных в выписке из Единого государственного реестра недвижимости о земельном участке, прилагаемой к настоящему Договору, общей площадью **58381 кв.м.**

1.2. Участок предоставлен в соответствии с пп.1 п.1 ст.7, пп.11 п.2 ст.39.10, ст.39.17 Земельного кодекса Российской Федерации.

1.3 Договор подлежит обязательной регистрации в Межмуниципальном отделе по городу Нефтеюганск, городу Пыть-Ях и Нефтеюганскому району Управления Федеральной службы государственной регистрации, кадастра и картографии Ханты-Мансийского автономного округа – Югры.

2. Срок Договора

2.1. Настоящий договор заключен сроком **на 5 лет, с 30.07.2025 по 29.07.2030.**

3. Права и обязанности Сторон

3.1. Ссудодатель имеет право:

3.1.1. На беспрепятственный доступ на территорию используемого Участка с целью его осмотра на предмет соблюдения Ссудополучателем условий Договора и требований природоохранного законодательства;

3.1.2. Требовать досрочного расторжения Договора при использовании Участка не по целевому назначению или не в соответствии с видом разрешенного использования, а также при использовании способами, приводящими к его порче, и в случаях нарушения других условий Договора;

3.1.3. На возмещение убытков, причиненных ухудшением качества Участка и экологической обстановки в результате хозяйственной деятельности Ссудополучателя, а также по иным основаниям, предусмотренным законодательством РФ.

3.2. Ссудодатель обязан:

3.2.1. Выполнять в полном объеме все условия Договора;

3.2.2. После заключения Договора передать Участок, указанный в п. 1.1 Договора Ссудополучателю в состоянии, соответствующем условиям Договора. Передача Участка подтверждается актом приема-передачи, подписанного обеими Сторонами.

3.3. Ссудополучатель имеет право использовать Участок на условиях установленных Договором.

3.4 Ссудополучатель обязан:

3.4.1. Выполнять в полном объеме все условия Договора.

3.4.2. Использовать Участок в соответствии с целевым назначением и принадлежностью к той или иной категории земель и разрешенным использованием, с учетом ограничений использования Участка, предусмотренных решением (решениями), об установлении, изменении зон с особыми условиями использования территории, способами, которые не должны наносить вред окружающей среде, в том числе земле как природному объекту.

3.4.3. Обеспечить Ссудодателю (его законным представителям), представителям органов государственного земельного контроля доступ на Участок по их требованию.

3.4.4. Не допускать действий, приводящих к ухудшению экологической обстановки на используемом Участке и прилегающих к нему территориях, а также выполнять работу по благоустройству территории.

3.4.5. Обеспечить подготовку в отношении Участка проекта межевания территории, а также проведение кадастровых работ, необходимых для образования земельных участков в соответствии с утвержденным проектом межевания территории.

3.4.6. При прекращении Договора возвратить Ссудодателю Участок.

3.5. Ссудодатель и Ссудополучатель имеют иные права и несут иные обязанности, установленные законодательством Российской Федерации.

4. Ответственность сторон

4.1. За неисполнение или ненадлежащее исполнение условий Договора Стороны несут ответственность в соответствии с действующим законодательством Российской Федерации.

4.2. Ответственность сторон за нарушение обязательств по Договору, вызванных действием обстоятельств непреодолимой силы, регулируются законодательством Российской Федерации.

5. Вступление Договора в силу

5.1. Договор вступает в силу с момента его регистрации в Межмуниципальном отделе по городу Нефтеюганск, городу Пыть-Ях и Нефтеюганскому району Управления Федеральной службы государственной регистрации, кадастра и картографии Ханты-Мансийского автономного округа – Югры, что удостоверяется выпиской из Единого государственного реестра недвижимости.

5.2. Все изменения и (или) дополнения к Договору считаются действительными, если они оформлены в письменном виде и подписаны Сторонами.

5.3. Договор может быть расторгнут по требованию Ссудодателя, по решению суда, а также на основании и в порядке, установленном гражданским законодательством.

6. Разрешение споров

6.1. Стороны обязуются решать все споры и разногласия по настоящему Договору путем переговоров. Споры, не урегулированные в процессе переговоров, будут разрешаться Арбитражным судом Ханты-Мансийского автономного округа – Югры, в соответствии с действующим законодательством Российской Федерации.

7. Заключительное положение

7.1. Настоящий Договор составлен в двух экземплярах, имеющих одинаковую юридическую силу, по одному для каждой из Сторон.


7.2. Настоящий Договор в форме электронного образца хранится в Межмуниципальном отделе по городу Нефтеюганск, городу Пыть-Ях и Нефтеюганскому

району Управления Федеральной службы государственной регистрации, кадастра и картографии Ханты-Мансийскому автономному округу – Югре.

Приложение:

1. Акт приема-передачи земельного участка.
2. Выписка из Единого государственного реестра недвижимости о земельном участке.

8. Юридические адреса, банковские реквизиты и подписи Сторон:

Ссудодатель:	Ссудополучатель:
Администрация Нефтеюганского района	Товарищество собственников недвижимости «Нефтяник»
Место нахождения: 628301, Российская Федерация, Тюменская область, Ханты-Мансийский автономный округ - Югра, г.Нефтеюганск, микрорайон 3, дом 21.	Юридический адрес: 628320, Ханты-Мансийский автономный округ – Югра, р-н Нефтеюганский, п. Сингапай, тер ТСН Нефтяник
Тел. 8 (3463) 250105/250231	Тел.8.9825422510
Почтовый адрес: 628301, Российская Федерация, Тюменская область, Ханты-Мансийский автономный округ - Югра, г.Нефтеюганск, микрорайон 3, дом 21.	Почтовый адрес: 628320, Ханты-Мансийский автономный округ – Югра, р-н Нефтеюганский, п. Сингапай, тер ТСН Нефтяник
ИНН 8619005217/КПП 861901001	ИНН 8619008296
БИК 007162163	КПП 861901001
ОКТМО 71818000	
Единый казначейский счет 40102810245370000007, Казначейский счет: 03100643000000018700, РКЦ ХАНТЫ-МАНСИЙСК//УФК по Ханты-Мансийскому автономному округу - Югре г. Ханты-Мансийск (Администрация Нефтеюганского района л/с 04873031220)	
Председатель комитета градостроительства и землепользования администрации Нефтеюганского района	Председатель ТСН «Нефтяник»
 Н.С. Тихонов (по доверенности от 09.01.2025 № 6)	 М.С. Козак
	

Приложение
к договору безвозмездного пользования земельным участком
№ 16 от 30.07.2025

АКТ ПРИЕМА-ПЕРЕДАЧИ ЗЕМЕЛЬНОГО УЧАСТКА

г. Нефтеюганск

Администрация Нефтеюганского района, в лице председателя комитета градостроительства и землепользования администрации Нефтеюганского района **Тихонова Никиты Сергеевича**, действующего на основании доверенности от 09.01.2025 № 6, именуемая в дальнейшем «Ссудодатель», с одной стороны, и **Товарищество собственников недвижимости «Нефтяник»**, именуемое в дальнейшем «Ссудополучатель», в лице председателя Козака Михаила Степановича, действующего на основании Устава, с другой стороны, вместе именуемые «Стороны», в соответствии с законодательством РФ и договором безвозмездного пользования земельным участком № 16 от 30.07.2025 составили настоящий акт приема-передачи земельного участка (далее – акт) о нижеследующем:

на основании договора безвозмездного пользования земельным участком № 16 от 30.07.2025 «Ссудодатель» передал «Ссудополучателю», а «Ссудополучатель» принял от «Ссудодателя» земельный участок, из земель сельскохозяйственного назначения, с кадастровым номером: 86:08:0020801:19515, находящийся по адресу (описание местоположения): Российская Федерация, Ханты-Мансийский автономный округ – Югра, муниципальный район Нефтеюганский сельское поселение Сингапай, территория ТСН «Нефтяник», с видом разрешенного использования земельного участка: ведение огородничества (код 13.1), общей площадью 58381 кв.м.

Фактическое состояние земельного участка на момент предоставления: Представители обеих сторон произвели осмотр передаваемого участка, в результате чего было установлено: общее состояние - удовлетворительное. Данный акт подтверждает отсутствие претензий у «Ссудополучателя» к «Ссудодателю» в части состояния передаваемого земельного участка.

ПОДПИСИ СТОРОН

ПЕРЕДАЛ «Ссудодатель»
Администрация Нефтеюганского
района

ПРИНЯЛ «Ссудополучатель»
ТСН «Нефтяник»

Председатель
комитета градостроительства
и землепользования администрации
Нефтеюганского района

Председатель ТСН «Нефтяник»


Н.С.Тихонов
(по доверенности от 09.01.2025 № 6)


М.С.Козак


Региональное отделение по Ханты-Мансийскому автономному округу - Югре филиала публично-правовой компании "Роскадастр" по Уральскому федеральному округу
полное наименование органа регистрации прав

Выписка из Единого государственного реестра недвижимости об объекте недвижимости
Сведения о характеристиках объекта недвижимости

На основании запроса от 22.07.2025, поступившего на рассмотрение 22.07.2025, сообщаем, что согласно записям Единого государственного реестра недвижимости:

Раздел 1 Лист 1

Земельный участок	
вид объекта недвижимости	
Лист № 1 раздела 1	Всего листов раздела 1: 3
	Всего разделов: 4
	Всего листов выписки: 27
22.07.2025г. № КУВИ-001/2025-143146930	86:08:0020801:19515
Кадастровый номер:	86:08:0020801
Номер кадастрового квартала:	15.07.2025
Дата присвоения кадастрового номера:	
Ранее присвоенный государственный учетный номер:	данные отсутствуют
Местоположение:	Российская Федерация, Ханты-Мансийский автономный округ - Югра, муниципальный район Нефтеюганский сельское поселение Сингай, территория ТСН "Нефтяник"
Площадь:	58381 +/- 195
Кадастровая стоимость, руб.:	не определена
Кадастровые номера расположенных в пределах земельного участка объектов недвижимости:	данные отсутствуют
Кадастровые номера объектов недвижимости, из которых образован объект недвижимости:	данные отсутствуют
Кадастровые номера образованных объектов недвижимости:	данные отсутствуют
Категория земель:	Земли сельскохозяйственного назначения
Виды разрешенного использования:	ведение огородничества (код 13.1)
Сведения о кадастровом инженере:	Степанов Виктор Васильевич, № 1643, в СРО Ассоциация "Гильдия Кадастровых Инженеров", СНИЛС 07321846958, договор на выполнение кадастровых работ от 11.01.2021 № 002/21/6, дата завершения кадастровых работ: 12.07.2025
Сведения о лесах, водных объектах и об иных природных объектах, расположенных в пределах земельного участка:	данные отсутствуют
Сведения о том, что земельный участок полностью расположен в границах зоны с особыми условиями использования территории, территории объекта культурного наследия, публичного сервитута:	данные отсутствуют



ПОЛНОЕ НАИМЕНОВАНИЕ ДОЛЖНОСТИ

ИНИЦИАЛЫ, ФАМИЛИЯ

Земельный участок	
вид объекта недвижимости	
Лист № 3 раздела 1	Всего листов раздела 1: 3
Всего листов выписки: 27	Всего разделов: 4
22.07.2025г. № КУВИ-001/2025-143146930	
Кадастровый номер: 86:08:0020801:19515	
данные отсутствуют	
Сведения о наличии земельного спора о местоположении границ земельных участков:	
Статус записи об объекте недвижимости:	
Особые отметки:	
Получатель выписки:	


Сведения об объекте недвижимости имеют статус "актуальные"

Граница земельного участка состоит из 2 контуров. Учетные номера контуров и их площади: 1 - 1571.77 кв.м, 2 - 56808.92 кв.м. Земельный участок подлежит снятию с государственного кадастрового учета по истечении пяти лет со дня его государственного кадастрового учета, если на него не будут зарегистрированы права. Сведения, необходимые для заполнения разделов: 2 - Сведения о зарегистрированных правах; 4 - Сведения о частях земельного участка, отсутствуют.

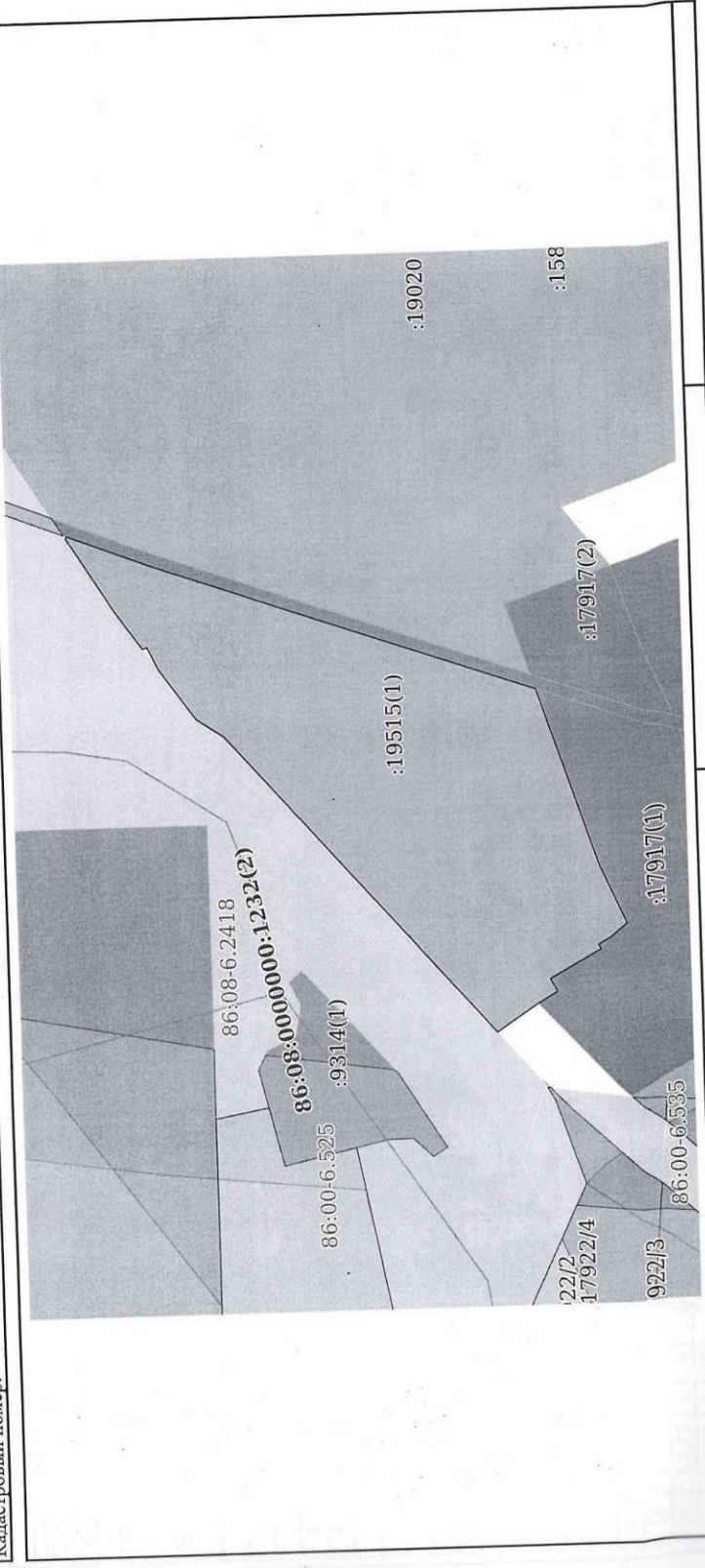
ШЕСТАКОВА НАТАЛЬЯ ГЕННАДЬЕВНА, действующий(ая) на основании документа "" АДМИНИСТРАЦИЯ НЕФТЕЮГАНСКОГО РАЙОНА

ПОЛНОЕ НАИМЕНОВАНИЕ ДОЛЖНОСТИ	
ДОКУМЕНТ ПОДПИСАН	
ЭЛЕКТРОННОЙ ПОДПИСЬЮ	
Сертификат: 00F0B0C81A023B6497F1E2579BF690	
Владелец: ФЕДЕРАЛЬНАЯ СЛУЖБА ГОСУДАРСТВЕННОЙ	
РЕГИСТРАЦИИ КАДАСТРА И КАРТОГРАФИИ	
Действителен с: 02.08.2024 по: 26.10.2025	
ИНИЦИАЛЫ, ФАМИЛИЯ	

Земельный участок	
вид объекта недвижимости	
Лист № 3 раздела 1	Всего листов раздела 1: 3
22.07.2025г. № КУВИ-001/2025-143146930	Всего разделов: 4
Кадастровый номер:	86:08:0020801:19515
Сведения о наличии земельного спора о местоположении границ земельных участков:	данные отсутствуют
Статус записи об объекте недвижимости:	Сведения об объекте недвижимости имеют статус "актуальные"
Особые отметки:	Граница земельного участка состоит из 2 контуров. Учетные номера контуров и их площади: 1 - 1571.77 кв.м, 2 - 56808.92 кв.м. Земельный участок подлежит снятию с государственного кадастрового учета по истечении пяти лет со дня его государственного кадастрового учета, если на него не будут зарегистрированы права. Сведения, необходимые для заполнения разделов: 2 - Сведения о зарегистрированных правах; 4 - Сведения о частях земельного участка, отсутствуют. ШЕСТАКОВА НАТАЛЬЯ ГЕННАДЬЕВНА, действующий(ая) на основании документа ""
Получатель выписки:	АДМИНИСТРАЦИЯ НЕФТЕЮГАНСКОГО РАЙОНА

 ДОКУМЕНТ ПОДПИСАН ЭЛЕКТРОННОЙ ПОДПИСЬЮ	
Сертификат: 009f0bdc181a023b64597f1e2579bfe780 Владелец: ФЕДЕРАЛЬНАЯ СЛУЖБА ГОСУДАРСТВЕННОЙ РЕГИСТРАЦИИ, КАДАСТРА И КАРТОГРАФИИ	
Действителен с 02.08.2024 по 26.10.2025	
ПОЛНОЕ НАИМЕНОВАНИЕ ДОЛЖНОСТИ	ИНИЦИАЛЫ, ФАМИЛИЯ

Земельный участок	
вид объекта недвижимости	
Всего листов выписки: 27	Всего разделов: 4
Лист № 2 раздела 3	Всего листов раздела 3: 3
86:08:0020801:19515	
22.07.2025г. № КУВИ-001/2025-143146930	
Кадастровый номер:	



Масштаб 1:700

Условные обозначения:

	ДОКУМЕНТ ПОДПИСАН
	ЭЛЕКТРОННОЙ ПОДПИСЬЮ
	Сертификат: 009F0BDC181A023B64597FE2579BEF50
	Владелец: ФЕДЕРАЛЬНАЯ СЛУЖБА ГОСУДАРСТВЕННОЙ
	РЕГИСТРАЦИИ, КАДАСТРА И КАРТОГРАФИИ
	Действителен с 02.08.2024 по 26.10.2025

ИННИЦИАЛЫ, ФАМИЛИЯ

ПОЛНОЕ НАИМЕНОВАНИЕ ДОЛЖНОСТИ

Выписка из Единого государственного реестра недвижимости об объекте недвижимости
Описание местоположения земельного участка

Земельный участок	
Лист № 1 раздела 3.1	Вид объекта недвижимости
Всего листов раздела 3.1: 13	Всего разделов: 4
Всего листов выписки: 27	
22.07.2025г. № КУВИ-001/2025-143146930	
Кадастровый номер: 86:08:0020801:19515	

№ п/п			Дирекционный угол		Горизонтальное проложение, м	Описание местоположения границ земельного участка		Кадастровые номера смежных участков	Сведения об адресах правообладателей смежных земельных участков
Номер точки	начальная	конечная	Описание закрепления на местности	Кадастровые номера смежных участков					
1	2	3	4	5	6	7	8		
1	1.1.1	1.1.2	57°55.6'	16.03	данные отсутствуют	данные отсутствуют	данные отсутствуют		данные отсутствуют
2	1.1.2	1.1.3	56°59.8'	28	данные отсутствуют	данные отсутствуют	данные отсутствуют		данные отсутствуют
3	1.1.3	1.1.4	60°6.5'	3.39	данные отсутствуют	данные отсутствуют	данные отсутствуют		данные отсутствуют
4	1.1.4	1.1.5	84°30.8'	199.87	данные отсутствуют	данные отсутствуют	данные отсутствуют		данные отсутствуют
5	1.1.5	1.1.6	85°2.7'	230.5	данные отсутствуют	данные отсутствуют	данные отсутствуют		данные отсутствуют
6	1.1.6	1.1.7	118°50.3'	35.74	данные отсутствуют	данные отсутствуют	данные отсутствуют		данные отсутствуют
7	1.1.7	1.1.8	56°32.2'	56.93	данные отсутствуют	данные отсутствуют	данные отсутствуют		данные отсутствуют
8	1.1.8	1.1.9	71°56.3'	49.54	данные отсутствуют	данные отсутствуют	данные отсутствуют		данные отсутствуют
9	1.1.9	1.1.10	79°30.9'	51.88	данные отсутствуют	данные отсутствуют	данные отсутствуют		данные отсутствуют
10	1.1.10	1.1.11	112°18.7'	69.54	данные отсутствуют	данные отсутствуют	данные отсутствуют		данные отсутствуют
11	1.1.11	1.1.12	112°42.5'	20.88	данные отсутствуют	данные отсутствуют	данные отсутствуют		данные отсутствуют
12	1.1.12	1.1.13	112°42.5'	59.11	данные отсутствуют	данные отсутствуют	данные отсутствуют		данные отсутствуют
13	1.1.13	1.1.14	184°14.6'	19.46	данные отсутствуют	данные отсутствуют	данные отсутствуют		данные отсутствуют
14	1.1.14	1.1.15	184°14.8'	52.53	данные отсутствуют	данные отсутствуют	данные отсутствуют		данные отсутствуют
15	1.1.15	1.1.16	189°3.3'	47.65	данные отсутствуют	86:08:0020801:9312(2)	данные отсутствуют		данные отсутствуют
16	1.1.16	1.1.17	274°11.0'	14.12	данные отсутствуют	данные отсутствуют	данные отсутствуют		данные отсутствуют
17	1.1.17	1.1.18	275°49.7'	26.49	данные отсутствуют	данные отсутствуют	данные отсутствуют		данные отсутствуют
18	1.1.18	1.1.19	277°50.2'	19.88	данные отсутствуют	86:08:0020801:13319	данные отсутствуют		адрес отсутствует
19	1.1.19	1.1.20	279°49.6'	18.63	данные отсутствуют	86:08:0020801:13770	данные отсутствуют		адрес отсутствует
20	1.1.20	1.1.21	273°53.7'	40.48	данные отсутствуют	данные отсутствуют	данные отсутствуют		данные отсутствуют
21	1.1.21	1.1.22	276°50.3'	15.62	данные отсутствуют	86:08:0020801:13925	данные отсутствуют		628303, Ханты-Мансийский Автономный округ - Югра АО, г. Нефтеюганск, мкр. 9-й, д. 17, кв. 63

ПОЛНОЕ НАИМЕНОВАНИЕ ДОЛЖНОСТИ

ДОКУМЕНТ ПОДПИСАН ЭЛЕКТРОННОЙ ПОДПИСЬЮ

Сертификат: 00F0BDC181A03B6497F1E2579BF650
Владелец: ФЕДЕРАЛЬНАЯ СЛУЖБА ГОСУДАРСТВЕННОЙ РЕГИСТРАЦИИ, КАДАСТРА И КАРТОГРАФИИ
Действителен с 02.08.2024 по 26.10.2025

ИНИЦИАЛЫ, ФАМИЛИЯ

Земельный участок -		Вид объекта недвижимости		Всего листов выписки: 27			
22.07.2025г. № КУВИ-001/2025-143146930		Всего листов раздела 3.1: 13		Всего разделов: 4			
Кадастровый номер: 86:08:0020801:19515		Лист № 3 раздела 3.1		Всего листов выписки: 27			
1	2	3	4	5	6	7	8
46	1.1.46	1.1.47	276°23.1'	11.33	данные отсутствуют	86:08:0020801:18742	адрес отсутствует
47	1.1.47	1.1.48	277°25.7'	10.75	данные отсутствуют	86:08:0020801:18742	адрес отсутствует
48	1.1.48	1.1.49	277°50.4'	4.47	данные отсутствуют	86:08:0020801:19196	dombihan@mail.ru, 628307, АО Ханты-Мансийский Автономный округ - Югра, г Нефтеюганск, мкр 8-й, д.3, кв 50
49	1.1.49	1.1.50	211°21.4'	0.75	данные отсутствуют	86:08:0020801:19196	dombihan@mail.ru, 628307, АО Ханты-Мансийский Автономный округ - Югра, г Нефтеюганск, мкр 8-й, д.3, кв 50
50	1.1.50	1.1.51	277°35.7'	5.15	данные отсутствуют	86:08:0020801:19196	dombihan@mail.ru, 628307, АО Ханты-Мансийский Автономный округ - Югра, г Нефтеюганск, мкр 8-й, д.3, кв 50
51	1.1.51	1.1.52	320°45.8'	0.77	данные отсутствуют	86:08:0020801:19196	dombihan@mail.ru, 628307, АО Ханты-Мансийский Автономный округ - Югра, г Нефтеюганск, мкр 8-й, д.3, кв 50
52	1.1.52	1.1.53	276°52.3'	11.53	данные отсутствуют	86:08:0020801:19196	dombihan@mail.ru, 628307, АО Ханты-Мансийский Автономный округ - Югра, г Нефтеюганск, мкр 8-й, д.3, кв 50
53	1.1.53	1.1.54	277°20.3'	40.24	данные отсутствуют	данные отсутствуют	данные отсутствуют
54	1.1.54	1.1.55	276°35.5'	28.49	данные отсутствуют	86:08:0020801:12811	Ханты-Мансийский автономный округ - Югра, г Нефтеюганск, мкр-н 12, д.53, кв.89
55	1.1.55	1.1.56	278°47.0'	29.8	данные отсутствуют	86:08:0020801:12764	628305, АО Ханты-Мансийский Автономный округ - Югра, г Нефтеюганск, мкр 17-й, д.1, к.2, кв.24
56	1.1.56	1.1.57	263°51.2'	1.96	данные отсутствуют	данные отсутствуют	данные отсутствуют
57	1.1.57	1.1.58	282°2.2'	6.81	данные отсутствуют	86:08:0020801:15554	адрес отсутствует
58	1.1.58	1.1.59	282°2.2'	6.81	данные отсутствуют	86:08:0020801:15554	адрес отсутствует
59	1.1.59	1.1.60	279°52.3'	5.08	данные отсутствуют	86:08:0020801:15554	адрес отсутствует
60	1.1.60	1.1.61	280°12.6'	11.85	данные отсутствуют	86:08:0020801:15554	адрес отсутствует
61	1.1.61	1.1.62	215°44.2'	6.68	данные отсутствуют	86:08:0020801:15554	адрес отсутствует
62	1.1.62	1.1.63	208°54.9'	12.33	данные отсутствуют	86:08:0020801:15554	адрес отсутствует
63	1.1.63	1.1.64	217°44.5'	28.26	данные отсутствуют	данные отсутствуют	данные отсутствуют
64	1.1.64	1.1.65	295°11.5'	5.78	данные отсутствуют	данные отсутствуют	данные отсутствуют

ДОКУМЕНТ ПОДПИСАН

ЭЛЕКТРОННОЙ ПОДПИСЬЮ

Сертификат: 009F0BD5C181A023B64597FE2579BEF50

Владелец: ФЕДЕРАЛЬНАЯ СЛУЖБА ГОСУДАРСТВЕННОЙ

РЕГИСТРАЦИИ, КАДАСТРА И КАРТОГРАФИИ

Действителен с 02.08.2024 по 26.10.2025

ПОЛНОЕ НАИМЕНОВАНИЕ ДОЛЖНОСТИ

ИНИЦИАЛЫ, ФАМИЛИЯ

Земельный участок
Вид объекта недвижимости

Лист № 7 раздела 3.1

Всего листов раздела 3.1.1: 13

Всего разделов: 4

Всего листов выписки: 27


22.07.2025г. № КУВН-001/2025-143146930

Кадастровый номер:

86:08:0020801:19515

115	1.3.112	1.3.113	274°22.3'	19.81	данные отсутствуют	86:08:0020801:13656	628300, Ханты-Мансийский Автономный округ - Югра, р-н. Нефтеюганский, Ханты-Мансийский Автономный округ - Югра, Нефтеюганский р-н, ТСН "Нефтяник", рзд. 4, уч. 24
116	1.3.113	1.3.114	276°53.9'	19.73	данные отсутствуют	86:08:0020801:14197	адрес отсутствует
117	1.3.114	1.3.115	274°40.7'	21.09	данные отсутствуют	86:08:0020801:16604	mlshpofiaevu070@gmail.com, АО Ханты-Мансийский Автономный округ - Югра, г. Сургут, СНТ Ручеек, уч. 222
118	1.3.115	1.3.116	25°57.8'	1.28	данные отсутствуют	86:08:0020801:14749	Ханты-Мансийский автономный округ - Югра, г. Нефтеюганск, мкр-н 16, д.27, кв.58
119	1.3.116	1.3.117	94°32.5'	39.53	данные отсутствуют	86:08:0020801:13620	Ханты-Мансийский автономный округ - Югра, г. Нефтеюганск, мкр-н 8а, д.27, кв.28
120	1.3.117	1.3.118	1°45.3'	16	данные отсутствуют	86:08:0020801:13620	Ханты-Мансийский автономный округ - Югра, г. Нефтеюганск, мкр-н 8а, д.27, кв.28
121	1.3.118	1.3.119	6°46.2'	2.8	данные отсутствуют	86:08:0020801:13620	Ханты-Мансийский автономный округ - Югра, г. Нефтеюганск, мкр-н 8а, д.27, кв.28
122	1.3.119	1.3.120	276°16.7'	9.24	данные отсутствуют	86:08:0020801:13620	Ханты-Мансийский автономный округ - Югра, г. Нефтеюганск, мкр-н 8а, д.27, кв.28
123	1.3.120	1.3.121	276°44.6'	27.51	данные отсутствуют	86:08:0020801:13620	Ханты-Мансийский автономный округ - Югра, г. Нефтеюганск, мкр-н 8а, д.27, кв.28
124	1.3.121	1.3.122	190°44.3'	1.18	данные отсутствуют	86:08:0020801:13620	Ханты-Мансийский автономный округ - Югра, г. Нефтеюганск, мкр-н 8а, д.27, кв.28
125	1.3.122	1.3.123	275°48.3'	21.06	данные отсутствуют	86:08:0020801:14749	Ханты-Мансийский автономный округ - Югра, г. Нефтеюганск, мкр-н 16, д.27, кв.58
126	1.3.123	1.3.124	277°57.7'	20.07	данные отсутствуют	86:08:0020801:14936	адрес отсутствует
127	1.3.124	1.3.125	185°30.3'	0.83	данные отсутствуют	86:08:0020801:14936	адрес отсутствует
128	1.3.125	1.3.126	185°30.2'	19.81	данные отсутствуют	86:08:0020801:14936	адрес отсутствует
129	1.3.126	1.3.127	276°41.1'	12.11	данные отсутствуют	86:08:0020801:14745	641550, Курганская обл, Мокроусовский р-н, с Угичье, ул Центральная, д 76;
							Курганская обл, Мокроусовский р-н, село Угичье, ул Центральная, д 76

ПОЛНОЕ НАИМЕНОВАНИЕ ДОЛЖНОСТИ


ДОКУМЕНТ ПОДПИСАН
 ЭЛЕКТРОННОЙ ПОДПИСЬЮ
 Сертификат: 009F08DC181A02386497FE2579E9E530
 Владелец: ФЕДЕРАЛЬНАЯ СЛУЖБА ПО ТЕХНИЧЕСКОМУ РЕГУЛИРОВАНИЮ И КВАЛИФИКАЦИИ
 Действителен с: 01.08.2024 по: 26.10.2025

ИНИЦИАЛЫ, ФАМИЛИЯ

Земельный участок		Всего листов	
вид объекта недвижимости		Всего разделов: 4	
Лист № 9 раздела 3.1		Всего листов раздела 3.1: 13	
22.07.2025г. № КУВИ-001/2025-143146930		86:08:0020801:19515	
Кадастровый номер:		8	

1	2	3	4	5	6	7	8
139	1.3.136	1.3.137	94°27.5'	19.55	данные отсутствуют	86:08:0020801:13656	628300, Ханты-Мансийский Автономный округ - Югра ао, р-н. Нефтеюганский, Ханты-Мансийский Автономный округ - Югра, Нефтеюганский р-н, ТСН "Нефтяник", ряд. 4, уч. 24
140	1.3.137	1.3.138	8°37.0'	0.33	данные отсутствуют	86:08:0020801:13656	628300, Ханты-Мансийский Автономный округ - Югра ао, р-н. Нефтеюганский, Ханты-Мансийский Автономный округ - Югра, Нефтеюганский р-н, ТСН "Нефтяник", ряд. 4, уч. 24
141	1.3.138	1.3.139	8°1.3'	17.84	данные отсутствуют	86:08:0020801:13656	628300, Ханты-Мансийский Автономный округ - Югра ао, р-н. Нефтеюганский, Ханты-Мансийский Автономный округ - Югра, Нефтеюганский р-н, ТСН "Нефтяник", ряд. 4, уч. 24
142	1.3.139	1.3.112	8°7.8'	2.19	данные отсутствуют	86:08:0020801:13656	628300, Ханты-Мансийский Автономный округ - Югра ао, р-н. Нефтеюганский, Ханты-Мансийский Автономный округ - Югра, Нефтеюганский р-н, ТСН "Нефтяник", ряд. 4, уч. 24
143	1.4.140	1.4.141	96°47.3'	0.42	данные отсутствуют	86:08:0020801:12637	адрес отсутствует
144	1.4.141	1.4.142	94°49.0'	9.05	данные отсутствуют	86:08:0020801:12637	адрес отсутствует
145	1.4.142	1.4.143	96°16.0'	10.44	данные отсутствуют	86:08:0020801:12637	адрес отсутствует
146	1.4.143	1.4.144	99°30.0'	4.97	данные отсутствуют	86:08:0020801:12637	адрес отсутствует
147	1.4.144	1.4.145	97°14.8'	5.87	данные отсутствуют	86:08:0020801:14141	адрес отсутствует
148	1.4.145	1.4.146	94°48.0'	3.94	данные отсутствуют	86:08:0020801:14141	адрес отсутствует
149	1.4.146	1.4.147	96°33.7'	9.71	данные отсутствуют	86:08:0020801:14141	адрес отсутствует
150	1.4.147	1.4.148	97°52.1'	8.04	данные отсутствуют	86:08:0020801:14141	адрес отсутствует
151	1.4.148	1.4.149	7°10.7'	19.6	данные отсутствуют	86:08:0020801:14141	адрес отсутствует
152	1.4.149	1.4.150	276°35.0'	21.89	данные отсутствуют	86:08:0020801:12637	адрес отсутствует
153	1.4.150	1.4.151	277°41.0'	46.3	данные отсутствуют	86:08:0020801:12637	адрес отсутствует
154	1.4.151	1.4.152	188°4.4'	5.7	данные отсутствуют	86:08:0020801:12637	адрес отсутствует
155	1.4.152	1.4.153	189°38.6'	3.1	данные отсутствуют	86:08:0020801:12637	адрес отсутствует
156	1.4.153	1.4.154	189°36.8'	11.86	данные отсутствуют	86:08:0020801:12637	адрес отсутствует
157	1.4.154	1.4.155	275°33.7'	23.94	данные отсутствуют	86:08:0020801:19284	данные отсутствуют

ПОЛНОЕ НАИМЕНОВАНИЕ ДОЛЖНОСТИ

ДОКУМЕНТ ПОДПИСАН ЭЛЕКТРОННОЙ ПОДПИСЬЮ


Сертификат: 00950BDC181A023B64597E1E2579E6B50
 Владелец: ФЕДЕРАЛЬНАЯ СЛУЖБА ГОСУДАРСТВЕННОЙ РЕГИСТРАЦИИ, КАДАСТРА И КАРТОГРАФИИ
 Действителен с 02.08.2024 по 26.10.2025

инициалы, фамилия

Земельный участок
Вид объекта недвижимости


Лист № 11 раздела 3.1	Всего листов раздела 3.1: 13	Всего разделов: 4	Всего листов выписки: 27
22.07.2025г. № КУВИ-001/2025-143146930		86:08:0020801:19515	
Кадастровый номер:			

176	1.5.173	1.5.174	96°57,9'	22.18	данные отсутствуют	86:08:0020801:13910	Ханты-Мансийский автономный округ - Югра, г.Нефтеюганск, мкр-н 12, д.13, кв.3
177	1.5.174	1.5.175	10°5,7'	11.47	данные отсутствуют	86:08:0020801:13910	Ханты-Мансийский автономный округ - Югра, г.Нефтеюганск, мкр-н 12, д.13, кв.3
178	1.5.175	1.5.176	9°34,5'	7.51	данные отсутствуют	86:08:0020801:13910	Ханты-Мансийский автономный округ - Югра, г.Нефтеюганск, мкр-н 12, д.13, кв.3
179	1.5.176	1.5.168	18°54,3'	0.77	данные отсутствуют	86:08:0020801:13910	Ханты-Мансийский автономный округ - Югра, г.Нефтеюганск, мкр-н 12, д.13, кв.3
180	1.6.177	1.6.178	276°25,3'	18.06	данные отсутствуют	86:08:0020801:16189	адрес отсутствует
181	1.6.178	1.6.179	273°40,3'	7.97	данные отсутствуют	86:08:0020801:16189	адрес отсутствует
182	1.6.179	1.6.180	275°40,7'	8.99	данные отсутствуют	86:08:0020801:16189	адрес отсутствует
183	1.6.180	1.6.181	273°38,3'	5.67	данные отсутствуют	86:08:0020801:16189	адрес отсутствует
184	1.6.181	1.6.182	181°53,8'	19.95	данные отсутствуют	86:08:0020801:16189	адрес отсутствует
185	1.6.182	1.6.183	96°47,8'	38.78	данные отсутствуют	86:08:0020801:16189	адрес отсутствует
186	1.6.183	1.6.177	7°18,3'	20.92	данные отсутствуют	86:08:0020801:16189	адрес отсутствует
187	1.7.184	1.7.185	275°29,5'	24.87	данные отсутствуют	86:08:0020801:13277	gtoise-tyid@yandex.ru, 628125, Ханты-Мансийский Автономный округ - Югра, Октябрьский р-н, шт. Андра, д.3, кв.7
188	1.7.185	1.7.186	187°26,0'	9.2	данные отсутствуют	86:08:0020801:13277	gtoise-tyid@yandex.ru, 628125, Ханты-Мансийский Автономный округ - Югра, Октябрьский р-н, шт. Андра, д.3, кв.7
189	1.7.186	1.7.187	187°19,4'	11.06	данные отсутствуют	86:08:0020801:13277	gtoise-tyid@yandex.ru, 628125, Ханты-Мансийский Автономный округ - Югра, Октябрьский р-н, шт. Андра, д.3, кв.7
190	1.7.187	1.7.188	96°3,3'	21.05	данные отсутствуют	86:08:0020801:13277	gtoise-tyid@yandex.ru, 628125, Ханты-Мансийский Автономный округ - Югра, Октябрьский р-н, шт. Андра, д.3, кв.7
191	1.7.188	1.7.189	80°56,6'	3.94	данные отсутствуют	86:08:0020801:13277	gtoise-tyid@yandex.ru, 628125, Ханты-Мансийский Автономный округ - Югра, Октябрьский р-н, шт. Андра, д.3, кв.7
192	1.7.189	1.7.184	7°29,6'	19.48	данные отсутствуют	86:08:0020801:13277	gtoise-tyid@yandex.ru, 628125, Ханты-Мансийский Автономный округ - Югра, Октябрьский р-н, шт. Андра, д.3, кв.7


ДОКУМЕНТ ПОДПИСАН
ЭЛЕКТРОННОЙ ПОДПИСЬЮ
 Сертификат: 069f6bdc181a023b64597e1e2579e6b5b0
 Владелец: Федеральная служба государственной
 регистрации, кадастра и картографии
 Действителен с 02.08.2024 по 26.10.2025

инициалы, фамилия

		Земельный участок		Вид объекта недвижимости		Всего листов выписки: 27	
		Всего листов раздела 3.1: 13		Всего разделов: 4			
		Лист № 13 раздела 3.1		Всего листов раздела 3.1: 13		Всего разделов: 4	
		22.07.2025г. № КУВИ-001/2025-143146930		86:08:0020801:19515			
		Кадастровый номер:					
1	2	3	4	5	6	7	8
210	2.1.17	2.1.18	241°34.1'	1.79	данные отсутствуют	86:08:0020801:17917(1), 86:08:0020801:17186(4)	retishkpaov@admin.ru, Ханты-Мансийский автономный округ - Югра, г. Нефтегоанск, мкр-н 16, д.42, кв.16; данные отсутствуют
211	2.1.18	2.1.19	329°41.0'	2.73	данные отсутствуют	86:08:0020801:17917(1), 86:08:0020801:17186(4)	retishkpaov@admin.ru, Ханты-Мансийский автономный округ - Югра, г. Нефтегоанск, мкр-н 16, д.42, кв.16; данные отсутствуют
212	2.1.19	2.1.1	326°20.2'	6.01	данные отсутствуют	данные отсутствуют	данные отсутствуют




ПОЛНОЕ НАИМЕНОВАНИЕ ДОЛЖНОСТИ

ИНИЦИАЛЫ, ФАМИЛИЯ


Земельный участок			
вид объекта недвижимости			
Лист № 2 раздела 3.2	Всего листов раздела 3.2: 8	Всего разделов: 4	Всего листов выписки: 27

22.07.2025г. № КУВИ-001/2025-143146930
 Кадастровый номер: 86:08:0020801:19515

1	2	3	4	5
3	971934.37	3528582.31	-	0.2
4	971934.83	3528583.77	-	0.2
5	971937.15	3528590.95	-	0.2
6	971924.46	3528595.15	-	0.2
7	971930.16	3528602.37	-	0.2
8	971945.89	3528597.68	-	0.2
9	971951.59	3528610.39	-	0.2
10	971954.35	3528617.24	-	0.2
11	971957.88	3528624.68	-	0.2
12	971960.29	3528631.6	-	0.2
13	971961.54	3528634	-	0.2
14	971963.92	3528640.29	-	0.2
15	971966.64	3528644.12	-	0.2
16	971961.92	3528651.82	-	0.2
17	971959.46	3528657.05	-	0.2
18	971981.81	3528674.35	-	0.2
19	971992.6	3528680.31	-	0.2
20	971998.02	3528684.21	-	0.2
21	971995.92	3528695.87	-	0.2
22	971995.05	3528700.87	-	0.2
23	971993.63	3528707.53	-	0.2
24	971992.21	3528714.19	-	0.2
25	971992.42	3528716.14	Закрепление отсутствует	0.2
26	971987.87	3528745.59	Закрепление отсутствует	0.2
27	971984.6	3528773.89	Закрепление отсутствует	0.2
28	971979.46	3528813.8	-	0.2
29	971978.08	3528825.25	-	0.2
30	971977.48	3528825.74	-	0.2
31	971976.8	3528830.84	-	0.2

 ДОКУМЕНТ ПОДПИСАН ЭЛЕКТРОННОЙ ПОДПИСЬЮ Сертификат: 009F0BDC51A03B6497F1E279BEF50 Владелец: ФЕДЕРАЛЬНАЯ СЛУЖБА ГОСУДАРСТВЕННОЙ РЕГИСТРАЦИИ, КАДАСТРА И КАРТОГРАФИИ Действителен с 02.08.2024 по 26.10.2025	ИНИЦИАЛЫ, ФАМИЛИЯ
ПОЛНОЕ НАИМЕНОВАНИЕ ДОЛЖНОСТИ	

Земельный участок					
вид объекта недвижимости					
Лист № 4 раздела 3.2		Всего листов раздела 3.2: 8		Всего разделов: 4	Всего листов выписки: 27
22.07.2025г. № КУВИ-001/2025-143146930					
Катастровый номер: 86:08:0020801:19515					
1	2	3	4	5	
61	971927.9	3529295.14	-	0.2	
62	971924.72	3529313.5	-	0.2	
63	971922.01	3529333.19	-	0.2	
64	971919.32	3529359.54	-	0.2	
65	971918.29	3529373.62	-	0.2	
66	971965.35	3529381.12	-	0.2	
67	972017.74	3529385.01	-	0.2	
68	972037.15	3529386.45	-	0.2	
69	972059.97	3529331.92	-	0.2	
70	972068.03	3529312.66	-	0.2	
71	972094.43	3529248.33	-	0.2	
72	972084.99	3529197.32	-	0.2	
73	972069.63	3529150.22	-	0.2	
74	972038.24	3529102.73	-	0.2	
75	972055.48	3529071.42	-	0.2	
76	972035.57	3528841.78	-	0.2	
77	972016.46	3528642.83	-	0.2	
78	972014.77	3528639.89	-	0.2	
79	971999.52	3528616.41	-	0.2	
1	971991.01	3528602.83	-	0.2	
1	972024.67	3529376.28	-	0.2	
2	971994.75	3529371.28	-	0.2	
3	971992.77	3529372.73	-	0.2	
4	971970.09	3529370.14	-	0.2	
5	971969.23	3529364.47	-	0.2	
6	971971.69	3529344.48	-	0.2	
7	971975.6	3529303.04	-	0.2	
8	971975.69	3529302.13	-	0.2	
9	971971.82	3529301.52	Закрепление отсутствует	0.2	


 ДОКУМЕНТ ПОДПИСАН
 ЭЛЕКТРОННОЙ ПОДПИСЬЮ
 Сертификат: 009F0BDC51A023B6497F1E2579BFB50
 Владелец: ФЕДЕРАЛЬНАЯ СЛУЖБА ГОСУДАРСТВЕННОЙ
 РЕГИСТРАЦИИ, КАДАСТРА И КАРТОГРАФИИ
 Действителен: с 02.08.2024 по 26.10.2025

ИНЦИПАЛЫ, ФАМИЛИЯ

ПОЛНОЕ НАИМЕНОВАНИЕ ДОЛЖНОСТИ

Земельный участок
вид объекта недвижимости

Лист № 6 раздела 3.2

Всего листов раздела 3.2: 8

Всего разделов: 4

Всего листов выписки: 27

22.07.2025г. № КУВИ-001/2025-143146930

Кадстровый номер:

86:08:0020801:19515

1	2	3	4	5
6	971933.14	3529276.57	Закрепление отсутствует	0.2
7	971935.53	3529256.11	-	0.2
8	971937.69	3529235.32	-	0.2
9	971941.17	3529205.83	-	0.2
10	971941.5	3529203.02	-	0.2
11	971942.02	3529195.15	-	0.2
12	971944.11	3529179.29	-	0.2
13	971962.96	3529181.5	-	0.2
14	971962.52	3529187.73	-	0.2
15	971961.11	3529199.76	-	0.2
16	971980.83	3529201.66	-	0.2
17	971981.66	3529201.74	-	0.2
18	971978.88	3529221.62	-	0.2
19	971976.75	3529242.57	-	0.2
20	971977.91	3529242.79	-	0.2
21	971974.68	3529270.11	-	0.2
22	971973.67	3529279.29	-	0.2
23	971970.89	3529278.96	-	0.2
24	971954.9	3529278.47	-	0.2
25	971958.03	3529239.06	-	0.2
26	971956.88	3529238.5	-	0.2
27	971955.16	3529259.52	-	0.2
28	971952.79	3529279.11	Закрепление отсутствует	0.2
1	971951.28	3529298.86	Закрепление отсутствует	0.2
1	971992.43	3528930.4	Закрепление отсутствует	0.2
2	971988.72	3528930.15	Закрепление отсутствует	0.2
3	971981.97	3528929.3	Закрепление отсутствует	0.2
4	971982.3	3528925.56	Закрепление отсутствует	0.2
5	971981.66	3528925.42	Закрепление отсутствует	0.2

ПОЛНОЕ НАИМЕНОВАНИЕ ДОЛЖНОСТИ



ДОКУМЕНТ ПОДПИСАН
ЭЛЕКТРОННОЙ ПОДПИСЬЮ

Сертификат: 009f0b0c181a023b64597f1e2579b9590
Выдана: ФЕДЕРАЛЬНАЯ СЛУЖБА ГОСУДАРСТВЕННОЙ
РЕГИСТРАЦИИ, КАДАСТРА И КАРТОГРАФИИ
Действителен с 02.08.2024 по 26.10.2025

ИННИЦИАЛЫ, ФАМИЛИЯ

Земельный участок
 Вид объекта недвижимости

Лист № 8 раздела 3.2

Всего листов раздела 3.2: 8

Всего разделов: 4

Всего листов Выписки: 27


22.07.2025г. № КУВИ-001/2025-143146930

Катастровый номер:

86:08:0020801:19515

1	2	3	4	5
6	971952.68	3529100.63	-	0.2
7	971972.44	3529102.88	-	0.2
8	971971.74	3529112.21	-	0.2
9	971970.59	3529124.8	-	0.2
1	971967.13	3529146.46	-	0.2
1	972005.9	3528813.18	-	0.2
2	971985.15	3528810.52	-	0.2
3	971989.74	3528772.01	-	0.2
4	972009.68	3528772.67	-	0.2
5	972009.32	3528778.33	-	0.2
6	972008.43	3528787.28	-	0.2
7	972007.92	3528795.23	-	0.2
1	972005.9	3528813.18	-	0.2
1	971944.62	3529363.2	Закрепление отсутствует	0.2
2	971925.31	3529360.66	Закрепление отсутствует	0.2
3	971924.69	3529356.77	Закрепление отсутствует	0.2
4	971926.91	3529335.84	Закрепление отсутствует	0.2
5	971937.88	3529337.25	Закрепление отсутствует	0.2
6	971947	3529338.44	Закрепление отсутствует	0.2
1	971944.62	3529363.2	Закрепление отсутствует	0.2

ПОЛНОЕ НАИМЕНОВАНИЕ ДОЛЖНОСТИ	инициалы, фамилия
-------------------------------	-------------------



Управление Федеральной службы государственной регистрации, кадастра и картографии по Ханты-Мансийскому автономному округу-Югре
полное наименование органа регистрации прав


Выписка из Единого государственного реестра недвижимости об основных характеристиках и зарегистрированных правах на объект недвижимости

Сведения об основных характеристиках объекта недвижимости

В Единый государственный реестр недвижимости внесены следующие сведения:

Раздел 1 Лист 1

Земельный участок		
Вид объекта недвижимости		
Лист № 1 раздела 1	Всего листов раздела 1: 1	Всего листов выписки: 4
08.08.2025г.		
Кадастровый номер:	86:08-0020801:19515	
Номер кадастрового квартала:	86:08-0020801	
Дата присвоения кадастрового номера:	15.07.2025	
Ранее присвоенный государственный учетный номер:	данные отсутствуют	
Местоположение:	Российская Федерация, Ханты-Мансийский автономный округ - Югра, муниципальный район Нефтеюганский сельское поселение Сингалай, территория ТСН "Нефтяник"	
Площадь, м2:	58381 +/- 195	
Кадастровая стоимость, руб:	12856663,82	
Кадастровые номера расположенных в пределах земельного участка объектов недвижимости:	данные отсутствуют	
Категория земель:	Земли сельскохозяйственного назначения	
Виды разрешенного использования:	ведение огородинчества (код 13.1)	
Статус записи об объекте недвижимости:	Сведения об объекте недвижимости имеют статус "актуальные"	
Особые отметки:	Граница земельного участка состоит из 2 контуров.	
Получатель выписки:	АДМИНИСТРАЦИЯ НЕФТЕЮГАНСКОГО РАЙОНА (представитель правообладателя), Правообладатель: Муниципальное образование Нефтеюганский район	

	ДОКУМЕНТ ПОДПИСАН	
ЭЛЕКТРОННОЙ ПОДПИСЬЮ		
ПОЛНОЕ НАИМЕНОВАНИЕ ДОЛЖНОСТИ		инициалы, фамилия
Сертификат: 00960WDC181A023B64597E1E2579B6E350 Выдана: ФЕДЕРАЛЬНАЯ СЛУЖБА ГОСУДАРСТВЕННОЙ РЕГИСТРАЦИИ, КАДАСТРА И КАРТОГРАФИИ Действителен: с 02.08.2024 по 26.10.2025		

Земельный участок
 Вид объекта недвижимости

Лист № 2 раздела 2

Всего листов раздела 2: 2

Всего разделов: 3

Всего листов выписки: 4

08.08.2025г.

Кадастровый номер:

86:08:0020801:19515

	сведения о депозитарии, который осуществляет хранение обезличенной документарной закладной или электронной закладной; сведения о внесении изменений или дополнений в регистрационную запись об ипотеке;	
6	Заявленные в судебном порядке права требования;	данные отсутствуют
7	Сведения о возращении в отношении зарегистрированного права;	данные отсутствуют
8	Сведения о возможности предоставления третьим лицам персональных данных физического лица	данные отсутствуют
9	Сведения о наличии решения об изъятии объекта недвижимости для государственных и муниципальных нужд;	данные отсутствуют
10	Сведения о невозможности государственной регистрации без личного участия правообладателя или его законного представителя;	данные отсутствуют
11	Правопритязания и сведения о наличии поступивших, но не рассмотренных заявлений о проведении государственной регистрации права (перехода, прекращения права), ограничения права или обременения объекта недвижимости, сделки в отношении объекта недвижимости;	отсутствуют
12	Сведения о невозможности государственной регистрации перехода, прекращения, ограничения права на земельный участок из земель сельскохозяйственного назначения;	данные отсутствуют


ПОЛНОЕ НАИМЕНОВАНИЕ ДОЛЖНОСТИ	ДОКУМЕНТ ПОДПИСАН	ИНИЦИАЛЫ, ФАМИЛИЯ
-------------------------------	-------------------	-------------------

Сертификат: 009F0B0D5C181A023B64597E1E2579B6E730
 Владелец: ФЕДЕРАЛЬНАЯ СЛУЖБА ГОСУДАРСТВЕННОЙ
 РЕГИСТРАЦИИ, КАДАСТРА И КАРТОГРАФИИ
 Действителен с: 02.08.2024 по: 26.10.2025

Выписка из Единого государственного реестра недвижимости об основных характеристиках и зарегистрированных правах на объект недвижимости
 Раздел 3 Лист 4
 Описание местоположения земельного участка

Земельный участок			
вид объекта недвижимости			
Лист № 1 раздела 3	Всего листов раздела 3: 1	Всего разделов: 3	Всего листов выписки: 4
08.08.2025г.			
Кадастровый номер: 86:08:0020801:19515			
План (чертеж, схема) земельного участка			
Масштаб 1:6000			
Условные обозначения:			
полное наименование должности		инициалы, фамилия	
ДОКУМЕНТ ПОДПИСАН ЭЛЕКТРОННОЙ ПОДПИСЬЮ Сертификат: 00970BDC181A023B64597E23798E6F50 Выданы: ФЕДЕРАЛЬНАЯ СЛУЖБА ГОСУДАРСТВЕННОЙ РЕГИСТРАЦИИ, КАДАСТРА И КАРТОГРАФИИ Действителен: с 02.08.2024 по 26.10.2025			

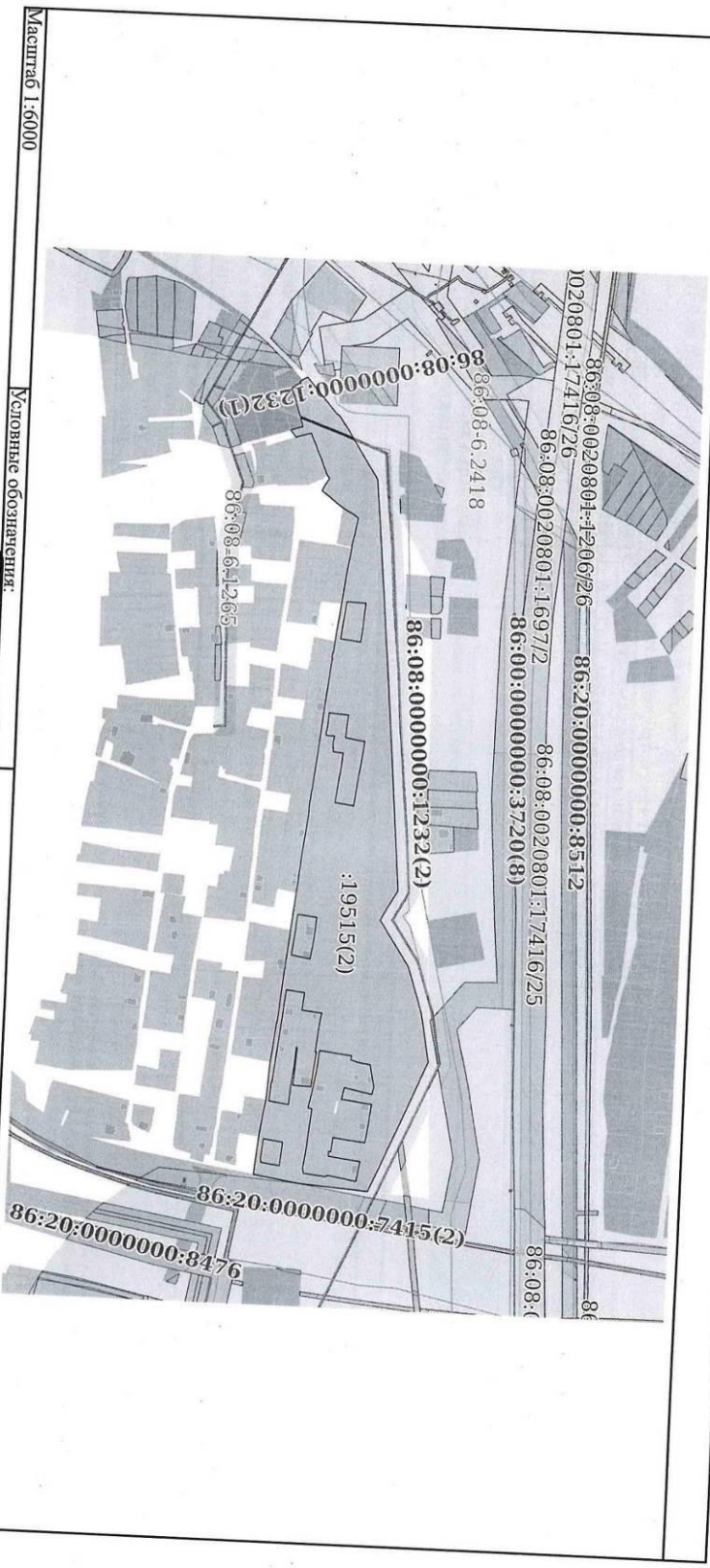
Земельный участок	
Лист № 2 раздела 1	
Вид объекта недвижимости	
Лист № 2 раздела 1	Всего листов раздела 1: 3
22.07.2025г. № КУВИ-001/2025-143146930	Всего разделов: 4
Кадастровый номер:	Всего листов выписки: 27
86:08:0020801:19515	
Сведения о том, что земельный участок расположен в границах особой экономической зоны, территории опережающего развития, зоны территориального развития в Российской Федерации, иной зоны:	Данные отсутствуют
Сведения о том, что земельный участок расположен в границах особо охраняемой природной территории, Райкальской природной территории и ее экологических зон, лесопарковым зеленом поясе, охотничьего угодья, лесничества:	Данные отсутствуют
Сведения о расположении земельного участка и (или) расположенного на нем объекта недвижимости в границах территории, в отношении которой принято решение о резервировании земель для государственных или муниципальных нужд:	Данные отсутствуют
Сведения о результатах проведения государственного земельного надзора:	Данные отсутствуют
Сведения о расположении земельного участка в границах территории, в отношении которой утвержден проект межевания территории:	Данные отсутствуют
Условный номер земельного участка:	Данные отсутствуют
Сведения о принятии акта и (или) заключения договора, предусматривающих предоставление в соответствии с земельным законодательством исполнительным органом государственной власти или органом местного самоуправления, находящегося в государственной или муниципальной собственности земельного участка для строительства наемного дома социального использования или наемного дома коммерческого использования:	Данные отсутствуют
Сведения о том, что земельный участок или земельные участки образованы на основании решения об изъятии земельного участка и (или) расположенного на нем объекта недвижимости для государственных или муниципальных нужд:	Данные отсутствуют
Сведения о том, что земельный участок образован из земель или земельного участка, государственная собственность на которые не разграничена:	Земельный участок образован из земель или земельного участка, государственная собственность на которые не разграничена. В соответствии с Федеральным законом от 25 октября 2001 г. № 137-ФЗ "О Невфеполанский район уполномочен на распоряжение таким земельным участком.

ПОЛНОЕ НАИМЕНОВАНИЕ ДОЛЖНОСТИ	
 ДОКУМЕНТ ПОДПИСАН ЭЛЕКТРОННОЙ ПОДПИСЬЮ	
Сертификат: 009F0BDC181A02B864597E1E5798E8V80	Владелец: ФЕДЕРАЛЬНАЯ СЛУЖБА ГОСУДАРСТВЕННОЙ РЕГИСТРАЦИИ, КАДАСТРА И КАРТОГРАФИИ
Делегирован: с 02.08.2024 по 26.10.2025	Инициалы, фамилия

Выписка из Единого государственного реестра недвижимости об объекте недвижимости
 Описание местоположения земельного участка

Раздел 3 Лист 4

Земельный участок	
Лист № 1 раздела 3	Вид объекта недвижимости
22.07.2025г. № КУВИ-001/2025-143146930	Всего листов раздела 3: 3
Кадастровый номер:	Всего разделов: 4
План (чертеж, схема) земельного участка	Всего листов выписки: 27
	86:08:0020801:19515



Масштаб 1:6000

Основные обозначения:

ПОЛНОЕ НАИМЕНОВАНИЕ ДОЛЖНОСТИ	ДОКУМЕНТ ПОДПИСАН
	ЭЛЕКТРОННОЙ ПОДПИСЬЮ
	Сертификат: 0097905818A02366597E2579B6E850
	Выдана: ФЕДЕРАЛЬНАЯ СЛУЖБА ГОСУДАРСТВЕННОЙ
	РЕГИСТРАЦИИ, КАДАСТРА И КАРТОГРАФИИ
	Действителен: с 02.08.2024 по 26.10.2025
	ИННИЦИАЛ, ФАМИЛИЯ

Земельный участок
вид объекта недвижимости

Лист № 2 раздела 3.1

Всего листов раздела 3.1: 13

Всего разделов: 4


Всего листов выписки: 27

22.07.2025г. № КУВИ-001/2025-143146930

Кадстровый номер:

86:08:0020801:19515

1	2	3	4	5	6	7	8
22	1.1.22	1.1.23	276°7.6'	25.77	Данные отсутствуют	86:08:0020801:13925	628303, Ханты-Мансийский Автономный округ - Югра АО, г. Нефтеюганск, мкр. 9-й, д. 17, кв. 63 адрес отсутствует
23	1.1.23	1.1.24	292°37.2'	1.3	Данные отсутствуют	86:08:0020801:12480	адрес отсутствует
24	1.1.24	1.1.25	277°7.5'	3.06	Данные отсутствуют	86:08:0020801:12480	адрес отсутствует
25	1.1.25	1.1.26	275°58.6'	7.49	Данные отсутствуют	86:08:0020801:12480	адрес отсутствует
26	1.1.26	1.1.27	275°13.9'	9.65	Данные отсутствуют	86:08:0020801:12480	адрес отсутствует
27	1.1.27	1.1.28	275°41.2'	31.9	Данные отсутствуют	86:08:0020801:14447	Ханты-Мансийский автономный округ - Югра, г. Нефтеюганск, мкр-н 12, д. 48, кв. 60 адрес отсутствует
28	1.1.28	1.1.29	277°13.0'	18.47	Данные отсутствуют	86:08:0020801:10119	адрес отсутствует
29	1.1.29	1.1.30	274°32.0'	4.55	Данные отсутствуют	86:08:0020801:10119	адрес отсутствует
30	1.1.30	1.1.31	275°48.4'	20.16	Данные отсутствуют	86:08:0020801:16327	628305, АО Ханты-Мансийский Автономный округ - Югра, г. Нефтеюганск, мкр 17-й, д. 2, кв 345 адрес отсутствует
31	1.1.31	1.1.32	276°12.0'	40.09	Данные отсутствуют	86:08:0020801:14965	адрес отсутствует
32	1.1.32	1.1.33	278°50.7'	10.54	Данные отсутствуют	86:08:0020801:14965	адрес отсутствует
33	1.1.33	1.1.34	274°11.6'	9.44	Данные отсутствуют	86:08:0020801:14965	адрес отсутствует
34	1.1.34	1.1.35	276°15.1'	19.84	Данные отсутствуют	86:08:0020801:13165	адрес отсутствует
35	1.1.35	1.1.36	276°53.6'	42.49	Данные отсутствуют	86:08:0020801:13908	Ханты-Мансийский автономный округ - Югра, г. Нефтеюганск, мкр-н 14, д. 51, кв. 10 адрес отсутствует
36	1.1.36	1.1.37	272°3.7'	14.18	Данные отсутствуют	86:08:0020801:15609	адрес отсутствует
37	1.1.37	1.1.38	294°16.4'	1.12	Данные отсутствуют	86:08:0020801:15609	адрес отсутствует
38	1.1.38	1.1.39	274°58.6'	10.03	Данные отсутствуют	86:08:0020801:15609	адрес отсутствует
39	1.1.39	1.1.40	2°56.2'	0.39	Данные отсутствуют	86:08:0020801:11076,	адрес отсутствует
40	1.1.40	1.1.41	276°20.7'	27.06	Данные отсутствуют	86:08:0020801:11076,	адрес отсутствует
41	1.1.41	1.1.42	270°0.0'	0.01	Данные отсутствуют	86:08:0020801:11043	адрес отсутствует
42	1.1.42	1.1.43	276°35.7'	26.03	Данные отсутствуют	86:08:0020801:11043	адрес отсутствует
43	1.1.43	1.1.44	275°59.4'	19.36	Данные отсутствуют	86:08:0020801:12170	адрес отсутствует
44	1.1.44	1.1.45	275°45.4'	21.44	Данные отсутствуют	86:08:0020801:16067	адрес отсутствует
45	1.1.45	1.1.46	276°20.0'	20.12	Данные отсутствуют	86:08:0020801:18743	адрес отсутствует

 <p>ДОКУМЕНТ ПОДПИСАН ЭЛЕКТРОННОЙ ПОДПИСЬЮ</p>	
<p>Сертификат: 0097105С18А023645971Е2570В6В590 Выдана: федеральная служба государственной регистрации, кадастра и картографии Действителен: с 02.08.2024 по 26.10.2025</p>	
<p>ПОЛНОЕ НАИМЕНОВАНИЕ ДОЛЖНОСТИ</p>	
<p>Инициалы, фамилия</p>	

Земельный участок
 Вид объекта недвижимости

Лист № 4 раздела 3.1 Всего листов раздела 3.1: 13 Всего разделов: 4 Всего листов выписки: 27

22.07.2025г. № КУВИ-001/2025-143146930

Кадастровый номер: 86:08:0020801:19515

1	2	3	4	5	6	7	8
65	1.1.65	1.1.66	301°30.5'	9.03	данные отсутствуют	данные отсутствуют	данные отсутствуют
66	1.1.66	1.1.67	234°37.1'	4.7	данные отсутствуют	данные отсутствуют	данные отсутствуют
67	1.1.67	1.1.68	249°16.4'	6.73	данные отсутствуют	86:08:0020801:19020	628301, АО Ханты-Мансийский Автономный округ - Югра, г. Нефтеюганск, мкр 1-й, д. 2, кв. 47
68	1.1.68	1.1.69	242°29.3'	2.71	данные отсутствуют	86:08:0020801:19020	628301, АО Ханты-Мансийский Автономный округ - Югра, г. Нефтеюганск, мкр 1-й, д. 2, кв. 47
69	1.1.69	1.1.70	250°47.9'	7.33	данные отсутствуют	86:08:0020801:19020	628301, АО Ханты-Мансийский Автономный округ - Югра, г. Нефтеюганск, мкр 1-й, д. 2, кв. 47
70	1.1.70	1.1.71	244°37.0'	8.23	данные отсутствуют	86:08:0020801:19020	628301, АО Ханты-Мансийский Автономный округ - Югра, г. Нефтеюганск, мкр 1-й, д. 2, кв. 47
71	1.1.71	1.1.72	248°3.3'	7.39	данные отсутствуют	86:08:0020801:19020	628301, АО Ханты-Мансийский Автономный округ - Югра, г. Нефтеюганск, мкр 1-й, д. 2, кв. 47
72	1.1.72	1.1.73	245°50.7'	13.93	данные отсутствуют	86:08:0020801:19020	628301, АО Ханты-Мансийский Автономный округ - Югра, г. Нефтеюганск, мкр 1-й, д. 2, кв. 47
73	1.1.73	1.1.74	163°23.9'	16.41	данные отсутствуют	86:08:0020801:19020	628301, АО Ханты-Мансийский Автономный округ - Югра, г. Нефтеюганск, мкр 1-й, д. 2, кв. 47
74	1.1.74	1.1.75	231°42.6'	9.2	данные отсутствуют	данные отсутствуют	данные отсутствуют
75	1.1.74	1.1.74			данные отсутствуют	86:08:0020801:15888	адрес отсутствует
76	1.1.75	1.1.76	341°41.2'	13.37	данные отсутствуют	86:08:0020801:17186(3), 86:08:0020801:17186(3)	retshkpaov@adnoi.ru, Ханты-Мансийский автономный округ - Югра, г. Нефтеюганск, мкр-н 16, д.42, кв. 16; данные отсутствуют
77	1.1.75	1.1.75			данные отсутствуют	86:08:0020801:17928(2)	данные отсутствуют
78	1.1.76	1.1.77	252°5.6'	7.55	данные отсутствуют	86:08:0020801:17917(2), 86:08:0020801:17186(3)	retshkpaov@adnoi.ru, Ханты-Мансийский автономный округ - Югра, г. Нефтеюганск, мкр-н 16, д.42, кв. 16; данные отсутствуют
79	1.1.77	1.1.78	252°30.7'	1.53	данные отсутствуют	86:08:0020801:17917(2), 86:08:0020801:17186(3), 86:08:0020801:1360	retshkpaov@adnoi.ru, Ханты-Мансийский автономный округ - Югра, г. Нефтеюганск, мкр-н 16, д.42, кв. 16; данные отсутствуют
80	1.1.78	1.1.79	19°30.4'	47.05	данные отсутствуют	86:08:0020801:1360	данные отсутствуют
81	1.1.78	1.1.78			данные отсутствуют	86:08:0020801:19426, 86:08:0020801:19430(1)	данные отсутствуют

ПОЛНОЕ НАИМЕНОВАНИЕ ДОЛЖНОСТИ

ДОКУМЕНТ ПОДПИСАН

ЭЛЕКТРОННОЙ ПОДПИСЬЮ

Сертификат: 009760C81AD2364597E1E25789E850

Владелец: федеральная служба государственной регистрации, кадастра и картографии

Регистрация: 02.08.2024 по 26.10.2025

Действителен: с 02.08.2024 по 26.10.2025

ИННИЦИАЛЫ, ФАМИЛИЯ

Земельный участок
вид объекта недвижимости

Лист № 6 раздела 3.1

Всего листов раздела 3.1: 13

Всего разделов: 4

Всего листов выписки: 27

22.07.2025г. № КУВН-001/2025-143146930

Кадастровый номер: 86:08:0020801:19515

1	2	3	4	5	6	7	8
98	1.2.95	1.2.96	189°9.6'	14.01	данные отсутствуют	86:08:0020801:11326	628306, АО Ханты-Мансийский Автономный округ - Югра, г. Нефтеюганск, мкр 14-й, д. 22, кв. 28;
							628306, АО Ханты-Мансийский Автономный округ - Югра, г. Нефтеюганск, мкр 14-й, д. 22, кв. 28
99	1.2.96	1.2.97	199°9.4'	4.02	данные отсутствуют	86:08:0020801:12325	адрес отсутствует
100	1.2.97	1.2.98	197°28.9'	3.23	данные отсутствуют	86:08:0020801:12325	адрес отсутствует
101	1.2.98	1.2.99	279°43.9'	4.2	данные отсутствуют	86:08:0020801:12325	адрес отсутствует
102	1.2.99	1.2.100	185°21.4'	7.39	данные отсутствуют	86:08:0020801:12325	адрес отсутствует
103	1.2.100	1.2.101	188°1.9'	14.1	данные отсутствуют	86:08:0020801:12325	адрес отсутствует
104	1.2.101	1.2.102	186°23.0'	11.87	данные отсутствуют	86:08:0020801:12325	адрес отсутствует
105	1.2.102	1.2.103	96°22.2'	23.62	данные отсутствуют	86:08:0020801:12325	адрес отсутствует
106	1.2.103	1.2.104	100°45.1'	37.58	данные отсутствуют	86:08:0020801:11539	Ханты-Мансийский Автономный округ - Югра АО, Нефтеюганский р-н, Сингапай п, ТСН "Нефтяник" 5/6;
							обл. Свердловская, г. Красногурьевск, ул. Октябрьская, д. 22, кв. 28
107	1.2.104	1.2.105	8°57.4'	3.92	данные отсутствуют	86:08:0020801:11539	Ханты-Мансийский Автономный округ - Югра АО, Нефтеюганский р-н, Сингапай п, ТСН "Нефтяник" 5/6;
							обл. Свердловская, г. Красногурьевск, ул. Октябрьская, д. 22, кв. 28
108	1.2.105	1.2.106	95°38.9'	0.91	данные отсутствуют	86:08:0020801:12692	адрес отсутствует
109	1.2.106	1.2.107	95°23.4'	41.62	данные отсутствуют	86:08:0020801:12692	адрес отсутствует
110	1.2.107	1.2.108	97°1.0'	20.14	данные отсутствуют	86:08:0020801:15876	адрес отсутствует
111	1.2.108	1.2.109	81°22.5'	5.73	данные отсутствуют	86:08:0020801:15876	адрес отсутствует
112	1.2.109	1.2.110	6°30.9'	22.83	данные отсутствуют	86:08:0020801:15876	адрес отсутствует
113	1.2.110	1.2.111	323°47.0'	2.45	данные отсутствуют	86:08:0020801:15876	адрес отсутствует
114	1.2.111	1.2.80	9°29.2'	30.33	данные отсутствуют	86:08:0020801:12153	адрес отсутствует

ДОКУМЕНТ ПОДПИСАН

ЭЛЕКТРОННОЙ ПОДПИСЬЮ

Сертификат: 0096VBD318.A02364697F1E279A9E7650
Владелец: ФЕДЕРАЛЬНАЯ СЛУЖБА ГОСУДАРСТВЕННОЙ
РЕГИСТРАЦИИ, КАДАСТРА И КАРТОГРАФИИ
Действителен: с 02.08.2004 по 26.10.2025

ПОЛНОЕ НАИМенование Должности

инициалы, фамилия

Земельный участок
Вид объекта недвижимости

Лист № 8 раздела 3.1

Всего листов раздела 3.1: 13

Всего разделов: 4

Всего листов выписки: 27

22.07.2025г. № КУВИ-001/2025-143146930

Кадастровый номер: 86:08:0020801:19515

130	1.3.127	1.3.128	27°24.4'	6.25	данные отсутствуют	86:08:0020801:14745	641550, Курганская обл, Мокроусовский р-н, с Утичье, ул Центральная, д 76;
131	1.3.128	1.3.129	186°41.2'	18.98	данные отсутствуют	86:08:0020801:14745	Курганская обл, Мокроусовский р-н, село Утичье, ул Центральная, д 76
132	1.3.129	1.3.130	97°30.4'	16	данные отсутствуют	86:08:0020801:14745	641550, Курганская обл, Мокроусовский р-н, с Утичье, ул Центральная, д 76;
133	1.3.130	1.3.131	93°46.8'	7.89	данные отсутствуют	86:08:0020801:14745	Курганская обл, Мокроусовский р-н, село Утичье, ул Центральная, д 76
134	1.3.131	1.3.132	96°41.9'	2.83	данные отсутствуют	86:08:0020801:14745	Курганская обл, Мокроусовский р-н, село Утичье, ул Центральная, д 76
135	1.3.132	1.3.133	96°43.8'	29.69	данные отсутствуют	86:08:0020801:14752	641550, Курганская обл, Мокроусовский р-н, с Утичье, ул Центральная, д 76;
136	1.3.133	1.3.134	95°55.9'	20.9	данные отсутствуют	86:08:0020801:16604	Курганская обл, Мокроусовский р-н, село Утичье, ул Центральная, д 76
137	1.3.134	1.3.135	96°39.8'	20.6	данные отсутствуют	86:08:0020801:14197	Ханты-Мансийский автономный округ - Югра, г.Нефтеюганск, мкр-н 9, д.9, кв.9
138	1.3.135	1.3.136	185°35.9'	0.51	данные отсутствуют	86:08:0020801:13656	Мансийский Автономный округ - Югра, г Сургут, СНТ Ручеек, уч. 222

ДОКУМЕНТ ПОДПИСАН ЭЛЕКТРОННОЙ ПОДПИСЬЮ

Сертификат: 009f0b0d3c1614023b64897f1e2379b6e780
 Владелец: ФЕДЕРАЛЬНАЯ СЛУЖБА ГОСУДАРСТВЕННОЙ РЕГИСТРАЦИИ, КАДАСТРА И КАРТОГРАФИИ
 Действителен с 02.08.2024 по 26.10.2025

ПОЛНОЕ НАИМЕНОВАНИЕ ДОЛЖНОСТИ

инициалы, фамилия

Земельный участок

вид объекта недвижимости

Лист № 10 раздела 3.1

Всего листов раздела 3.1: 13

Всего разделов: 4

Всего листов выписки: 27

22.07.2025г. № КУВН-001/2025-143146930

Катастровый номер:

86:08:0020801:19515

1	2	3	4	5	6	7	8
158	1.4.151	1.4.156	184°16.3'	20.28	Данные отсутствуют	86:08:0020801:19284	Данные отсутствуют
159	1.4.156	1.4.157	93°42.3'	12.23	Данные отсутствуют	86:08:0020801:19284	Данные отсутствуют
160	1.4.157	1.4.158	97°52.3'	11.25	Данные отсутствуют	86:08:0020801:19284	Данные отсутствуют
161	1.4.158	1.4.159	12°29.8'	1.89	Данные отсутствуют	86:08:0020801:19284	Данные отсутствуют
162	1.4.159	1.4.160	14°10.5'	2	Данные отсутствуют	86:08:0020801:19284	Данные отсутствуют
163	1.4.160	1.4.161	359°34.5'	5.39	Данные отсутствуют	86:08:0020801:19284	Данные отсутствуют
164	1.4.161	1.4.162	105°2.3'	4.16	Данные отсутствуют	86:08:0020801:19284	Данные отсутствуют
165	1.4.162	1.4.163	95°17.6'	5.2	Данные отсутствуют	86:08:0020801:19284	Данные отсутствуют
166	1.4.163	1.4.164	87°47.0'	3.36	Данные отсутствуют	86:08:0020801:19284	Данные отсутствуют
167	1.4.164	1.4.165	12°20.3'	0.66	Данные отсутствуют	86:08:0020801:19284	Данные отсутствуют
168	1.4.165	1.4.166	95°2.5'	3.75	Данные отсутствуют	86:08:0020801:19284	Данные отсутствуют
169	1.4.166	1.4.167	7°10.6'	6.8	Данные отсутствуют	86:08:0020801:19284	Данные отсутствуют
170	1.4.167	1.4.140	3°51.3'	3.72	Данные отсутствуют	86:08:0020801:19284	Данные отсутствуют
171	1.5.168	1.5.169	279°4.6'	21.93	Данные отсутствуют	86:08:0020801:13910	Данные отсутствуют
172	1.5.169	1.5.170	275°13.1'	12.64	Данные отсутствуют	86:08:0020801:14448	Ханты-Мансийский автономный округ - Югра, г.Нефтеюганск, мкр-н 12, д.13, кв.3
173	1.5.170	1.5.171	274°17.5'	9.36	Данные отсутствуют	86:08:0020801:14448	628300, Ханты-Мансийский Автономный округ - Югра ао, р-н. Нефтеюганский, Ханты-Мансийский Автономный округ - Югра, Нефтеюганский р-н, ТСН "Нефтяник", рлд. 4, уч. 24
174	1.5.171	1.5.172	186°29.8'	19.89	Данные отсутствуют	86:08:0020801:14448	628300, Ханты-Мансийский Автономный округ - Югра ао, р-н. Нефтеюганский, Ханты-Мансийский Автономный округ - Югра, Нефтеюганский р-н, ТСН "Нефтяник", рлд. 4, уч. 24
175	1.5.172	1.5.173	96°26.2'	20.43	Данные отсутствуют	86:08:0020801:14448	628300, Ханты-Мансийский Автономный округ - Югра ао, р-н. Нефтеюганский, Ханты-Мансийский Автономный округ - Югра, Нефтеюганский р-н, ТСН "Нефтяник", рлд. 4, уч. 24

ДОКУМЕНТ ПОДПИСАН ЭЛЕКТРОННОЙ ПОДПИСЬЮ

Сертификат: 009F96BDC818A023646597CE2579E9B50
 Владелец: ФЕДЕРАЛЬНАЯ СЛУЖБА ГОСУДАРСТВЕННОЙ РЕГИСТРАЦИИ, КАДАСТРА И КАРТОГРАФИИ
 Действителен с 02.08.2024 по 26.10.2025

ПОЛНОЕ НАИМЕНОВАНИЕ ДОЛЖНОСТИ

инициалы, фамилия

Земельный участок
 Вид объекта недвижимости

Лист № 12 раздела 3.1

Всего листов раздела 3.1: 13

Всего разделов: 4

Всего листов выписки: 27

22.07.2025г. № КУВИ-001/2025-143146930

Кадастровый номер: 86:08:0020801:19515

1	2	3	4	5	6	7	8
193	2.1.1	2.1.2	49°9.6'	48.44	Данные отсутствуют	Данные отсутствуют	Данные отсутствуют
194	2.1.2	2.1.3	34°32.8'	3.9	Данные отсутствуют	Данные отсутствуют	Данные отсутствуют
195	2.1.3	2.1.4	54°59.7'	7.5	Данные отсутствуют	Данные отсутствуют	Данные отсутствуют
196	2.1.4	2.1.5	65°18.2'	3.02	Данные отсутствуют	Данные отсутствуют	Данные отсутствуют
197	2.1.5	2.1.6	344°44.7'	0.57	Данные отсутствуют	Данные отсутствуют	Данные отсутствуют
198	2.1.6	2.1.7	54°56.5'	5.57	Данные отсутствуют	Данные отсутствуют	Данные отсутствуют
199	2.1.7	2.1.8	57°57.2'	10.54	Данные отсутствуют	Данные отсутствуют	Данные отсутствуют
200	2.1.8	2.1.9	98°7.8'	0.35	Данные отсутствуют	Данные отсутствуют	Данные отсутствуют
201	2.1.9	2.1.10	201°20.9'	10.82	Данные отсутствуют	86:08:0020801:19430(2), 86:08:0020801:1360	Данные отсутствуют
202	2.1.10	2.1.11	199°30.4'	48.22	Данные отсутствуют	86:08:0020801:1360	Данные отсутствуют
203	2.1.11	2.1.12	252°1.7'	22.69	Данные отсутствуют	86:08:0020801:17186(4), 86:08:0020801:17186(4)	рег.шкпаов@adm01.п. Ханты-Мансийский автономный округ - Югра, г. Нефтеюганск, мкр-н 16, д.42, кв.16; данные отсутствуют
204	2.1.11	2.1.11			Данные отсутствуют	86:08:0020801:19426, 86:08:0020801:19430(1)	Данные отсутствуют
205	2.1.12	2.1.13	246°39.9'	7.7	Данные отсутствуют	86:08:0020801:17917(1), 86:08:0020801:17186(4)	рег.шкпаов@adm01.п. Ханты-Мансийский автономный округ - Югра, г. Нефтеюганск, мкр-н 16, д.42, кв.16; данные отсутствуют
206	2.1.13	2.1.14	319°40.2'	2.52	Данные отсутствуют	86:08:0020801:17917(1), 86:08:0020801:17186(4)	рег.шкпаов@adm01.п. Ханты-Мансийский автономный округ - Югра, г. Нефтеюганск, мкр-н 16, д.42, кв.16; данные отсутствуют
207	2.1.14	2.1.15	330°15.3'	1.77	Данные отсутствуют	86:08:0020801:17917(1), 86:08:0020801:17186(4)	рег.шкпаов@adm01.п. Ханты-Мансийский автономный округ - Югра, г. Нефтеюганск, мкр-н 16, д.42, кв.16; данные отсутствуют
208	2.1.15	2.1.16	243°26.1'	0.6	Данные отсутствуют	86:08:0020801:17917(1), 86:08:0020801:17186(4)	рег.шкпаов@adm01.п. Ханты-Мансийский автономный округ - Югра, г. Нефтеюганск, мкр-н 16, д.42, кв.16; данные отсутствуют
209	2.1.16	2.1.17	330°57.2'	7.02	Данные отсутствуют	86:08:0020801:17917(1), 86:08:0020801:17186(4)	рег.шкпаов@adm01.п. Ханты-Мансийский автономный округ - Югра, г. Нефтеюганск, мкр-н 16, д.42, кв.16; данные отсутствуют

ПОЛНОЕ НАИМЕНОВАНИЕ ДОЛЖНОСТИ

ДОКУМЕНТ ПОДПИСАН

ЭЛЕКТРОННОЙ ПОДПИСЬЮ

Сертификат: 009169D8181A023B64597E1E2579E8B39

Выдана: ФЕДЕРАЛЬНАЯ СЛУЖБА ГОСУДАРСТВЕННОЙ РЕГИСТРАЦИИ, КАДАСТРА И КАРТОГРАФИИ

Действителен: с 02.08.2024 по 26.10.2025


Инициалы, фамилия

Выписка из Единого государственного реестра недвижимости об объекте недвижимости
 Описание местоположения земельного участка

Земельный участок			
вид объекта недвижимости			
Лист № 1 раздела 3.2	Всего листов раздела 3.2: 8	Всего разделов: 4	Всего листов выписки: 27
22.07.2025г. № КУВИ-001/2025-143146930		86:08:0020801:19515	
Кадастровый номер:			

Номер точки	Координаты, м		Описание закрепления на местности	Средняя квадратичная погрешность определения координат характерных точек границ земельного участка, м
	X	Y		
1	971939.58	3528539.13	-	0.2
2	971971.26	3528575.78	-	0.2
3	971974.47	3528577.99	-	0.2
4	971978.77	3528584.13	-	0.2
5	971980.03	3528586.87	-	0.2
6	971980.58	3528586.72	-	0.2
7	971983.78	3528591.28	-	0.2
8	971989.37	3528600.21	-	0.2
9	971989.32	3528600.56	-	0.2
10	971979.24	3528596.62	-	0.2
11	971933.79	3528580.52	-	0.2
12	971926.79	3528558.94	-	0.2
13	971923.74	3528551.87	-	0.2
14	971925.66	3528550.24	-	0.2
15	971927.2	3528549.36	-	0.2
16	971926.93	3528548.82	-	0.2
17	971933.07	3528545.41	-	0.2
18	971932.22	3528543.84	-	0.2
19	971934.58	3528542.46	-	0.2
1	971939.58	3528539.13	-	0.2
1	971991.01	3528602.83	-	0.2
2	971978.72	3528598.02	-	0.2

Сведения о характерных точках границы земельного участка
 Система координат МСК-86, зона 3

 ДОКУМЕНТ ПОДПИСАН ЭЛЕКТРОННОЙ ПОДПИСЬЮ	
Средний: 00970VDC181A023B64597F1E2379BEEF50 Владелец: ФЕДЕРАЛЬНАЯ СЛУЖБА ГОСУДАРСТВЕННОЙ РЕГИСТРАЦИИ, КАДАСТРА И КАРТОГРАФИИ Декларация: с 02.08.2024 по 26.10.2025	Инициалы, фамилия

ПОЛНОЕ НАИМЕНОВАНИЕ ДОЛЖНОСТИ

Земельный участок
 Вид объекта недвижимости

Лист № 3 раздела 3.2

Всего листов раздела 3.2: 8

Всего разделов: 4

Всего листов выписки: 27

22.07.2025г. № КУВИ-001/2025-143146930

Кадастровый номер:

86:08-0020801:19515

1	2	3	4	5
32	971977.44	3528831.23	-	0.2
33	971976.83	3528835.66	-	0.2
34	971975.44	3528846.32	-	0.2
35	971974.18	3528857.58	-	0.2
36	971971.96	3528877.58	-	0.2
37	971969.81	3528898.91	-	0.2
38	971967.79	3528918.16	-	0.2
39	971964.8	3528944.02	-	0.2
40	971964.8	3528944.03	Закрепление отсутствует	0.2
41	971961.81	3528970.92	Закрепление отсутствует	0.2
42	971961.42	3528970.9	-	0.2
43	971960.55	3528980.89	-	0.2
44	971960.09	3528981.91	-	0.2
45	971959.58	3528996.08	-	0.2
46	971954.48	3529038.26	-	0.2
47	971952.32	3529057.98	-	0.2
48	971951.63	3529067.39	-	0.2
49	971950.01	3529077.8	-	0.2
50	971945.68	3529117.66	-	0.2
51	971943.64	3529137.72	-	0.2
52	971943.28	3529142.26	-	0.2
53	971940.96	3529160.58	Закрепление отсутствует	0.2
54	971937.8	3529192.32	Закрепление отсутствует	0.2
55	971936.92	3529201.93	Закрепление отсутствует	0.2
56	971936.14	3529209.38	Закрепление отсутствует	0.2
57	971935.76	3529212.42	Закрепление отсутствует	0.2
58	971932.26	3529213.62	Закрепление отсутствует	0.2
59	971932.51	3529239.24	Закрепление отсутствует	0.2
60	971930.65	3529254.75	Закрепление отсутствует	0.2

ПОЛНОЕ НАИМЕНОВАНИЕ ДОЛЖНОСТИ

ДОКУМЕНТ ПОДПИСАН
 ЭЛЕКТРОННОЙ ПОДПИСЬЮ

Сертификат: 009F0BDC181A023B64597E1E2579BEE9A0
 Владелец: ФЕДЕРАЛЬНАЯ СЛУЖБА ГОСУДАРСТВЕННОЙ
 РЕГИСТРАЦИИ, КАДАСТРА И КАРТОГРАФИИ
 Действителен с: 02.08.2024 по: 26.10.2025

ИНИЦИАЛЫ, ФАМИЛИЯ

Земельный участок
Вид объекта недвижимости

Лист № 5 раздела 3.2

Всего листов раздела 3.2: 8

Всего разделов: 4

Всего листов выписки: 27

22.07.2025г. № КУВИ-001/2025-143146930

Катастровый номер: 86:08:0020801:19515

1	2	3	4	5
10	971978.83	3529264.6	Закрепление отсутствует	0.2
11	971981.45	3529241.13	-	0.2
12	971993.25	3529242.45	-	0.2
13	972007.21	3529244.42	-	0.2
14	972014.57	3529245.11	-	0.2
15	972013.86	3529249.25	-	0.2
16	972016.94	3529250.22	-	0.2
17	972020.74	3529251.54	-	0.2
18	972034.57	3529253.77	-	0.2
19	972038.95	3529276.59	-	0.2
20	972037.38	3529284.58	-	0.2
21	972008.36	3529278.72	Закрепление отсутствует	0.2
22	972006.08	3529291.12	-	0.2
23	972008.48	3529291.28	-	0.2
24	972037.53	3529295.08	-	0.2
25	972035.14	3529315.35	-	0.2
26	972032.3	3529335.2	-	0.2
27	972013.38	3529333.24	-	0.2
28	971998.96	3529331.45	-	0.2
29	971997.43	3529346.27	-	0.2
30	971994.88	3529346.1	-	0.2
31	971994.93	3529351.1	-	0.2
32	972028.04	3529355.34	-	0.2
1	972024.67	3529376.28	-	0.2
1	971951.28	3529298.86	Закрепление отсутствует	0.2
2	971949.11	3529298.55	Закрепление отсутствует	0.2
3	971931.44	3529296.06	Закрепление отсутствует	0.2
4	971931.11	3529296.01	Закрепление отсутствует	0.2
5	971932.63	3529276.52	Закрепление отсутствует	0.2

ДОКУМЕНТ ПОДПИСАН ЭЛЕКТРОННОЙ ПОДПИСЬЮ

Сертификат: 009F9BDC181A023B64597E1E279BE950
 Владелец: ФЕДЕРАЛЬНАЯ СЛУЖБА ГОСУДАРСТВЕННОЙ РЕГИСТРАЦИИ, КАДАСТРА И КАРТОГРАФИИ
 Действителен с: 02.08.2022 по: 26.10.2025

ПОЛНОЕ НАИМЕНОВАНИЕ ДОЛЖНОСТИ

ИНИЦИАЛЫ, ФАМИЛИЯ

Лист 26

Земельный участок
вид объекта недвижимости

Лист № 7 раздела 3.2

Всего листов раздела 3.2. 8

Всего разделов: 4


Всего листов выписки: 27

22.07.2025г. № КУВИ-001/2025-143146930

Кадастровый номер: 86:08:0020801:19515

1	2	3	4	5
6	971981.53	3528922.06	Закрепление отсутствует	0.2
7	971982.01	3528916.88	Закрепление отсутствует	0.2
8	971983.09	3528912.86	Закрепление отсутствует	0.2
9	971977.7	3528912.9	Закрепление отсутствует	0.2
10	971975.76	3528912.41	Закрепление отсутствует	0.2
11	971973.91	3528912	Закрепление отсутствует	0.2
12	971975.45	3528900.86	Закрепление отсутствует	0.2
13	971976.24	3528888.66	Закрепление отсутствует	0.2
14	971996.46	3528890.17	Закрепление отсутствует	0.2
15	971994.14	3528914	Закрепление отсутствует	0.2
16	972005.83	3528915.98	-	0.2
17	972008.89	3528916.5	-	0.2
18	972014.53	3528917.3	-	0.2
19	972008.34	3528963.18	Закрепление отсутствует	0.2
20	972005.83	3528984.93	Закрепление отсутствует	0.2
21	971986.38	3528982.48	Закрепление отсутствует	0.2
22	971987.48	3528974.52	Закрепление отсутствует	0.2
23	971988.59	3528964.87	Закрепление отсутствует	0.2
24	971988.92	3528960.94	Закрепление отсутствует	0.2
25	971989.66	3528955.12	-	0.2
26	971990.48	3528950.22	-	0.2
27	971991.62	3528939.84	-	0.2
28	971992.38	3528930.82	-	0.2
1	971992.43	3528930.4	Закрепление отсутствует	0.2
1	971967.13	3529146.46	-	0.2
2	971966.4	3529144.21	-	0.2
3	971958.99	3529142.95	-	0.2
4	971947.7	3529120.93	-	0.2
5	971950.39	3529120.93	-	0.2

ПОЛНОЕ НАИМЕНОВАНИЕ ДОЛЖНОСТИ	НИИЦИАЛЫ, ФАМИЛИЯ
-------------------------------	-------------------


ДОКУМЕНТ ПОДПИСАН
 ЭЛЕКТРОННОЙ ПОДПИСЬЮ
 Сертификат: 00969B01C181A02B364597FE5299B8E850
 Владелец: ФЕДЕРАЛЬНАЯ СЛУЖБА ГОСУДАРСТВЕННОЙ
 РЕГИСТРАЦИИ, КАДАСТРА И КАРТОГРАФИИ
 Действителен с: 02.08.2024 по 26.10.2025



Земельный участок	
Лист № 1 раздела 2	Всего листов раздела 2: 2
08.08.2025г.	Всего разделов: 3
Кадастровый номер:	Всего листов выписки: 4
86:08:0020801:19515	
1	<p>Правообладатель (правообладатели): Сведения о возможности предоставления третьим лицам персональных данных физического лица: Вид, номер, дата и время государственной регистрации права: Сведения об осуществлении государственной регистрации сделки, права, ограничения права без необходимого в силу закона согласия третьего лица, органа: Ограничение прав и обременение объекта недвижимости: 5.1 вид: дата государственной регистрации: номер государственной регистрации: срок, на который установлены ограничения прав и обременение объекта недвижимости: лицо, в пользу которого установлены ограничения прав и обременение объекта недвижимости: сведения о возможности предоставления третьим лицам персональных данных физического лица основание государственной регистрации: сведения об осуществлении государственной регистрации сделки, права, ограничения права без необходимого в силу закона согласия третьего лица, органа: сведения об управлении залогом и о договоре управления залогом, если такой договор заключен для управления ипотекой:</p>
2	<p>1.1 данные о правообладателе отсутствуют 1.1.1 данные отсутствуют 2.1 не зарегистрировано 4.1 данные отсутствуют</p>
4	<p>Безвозмездное (срочное) пользование земельным/лесным участком 08.08.2025 09:16:53 86:08:0020801:19515-86/049/2025-1 Срок действия с 30.07.2025 по 29.07.2030 на 5 лет Товарищество собственников недвижимости "Нефтяник", ИНН: 8619008296 данные отсутствуют</p>
5	<p>Договор безвозмездного пользования земельным участком, № 16, выдан 30.07.2025, дата государственной регистрации: 08.08.2025, номер государственной регистрации: 86:08:0020801:19515-86/049/2025-2 данные отсутствуют данные отсутствуют</p>

полное наименование должности

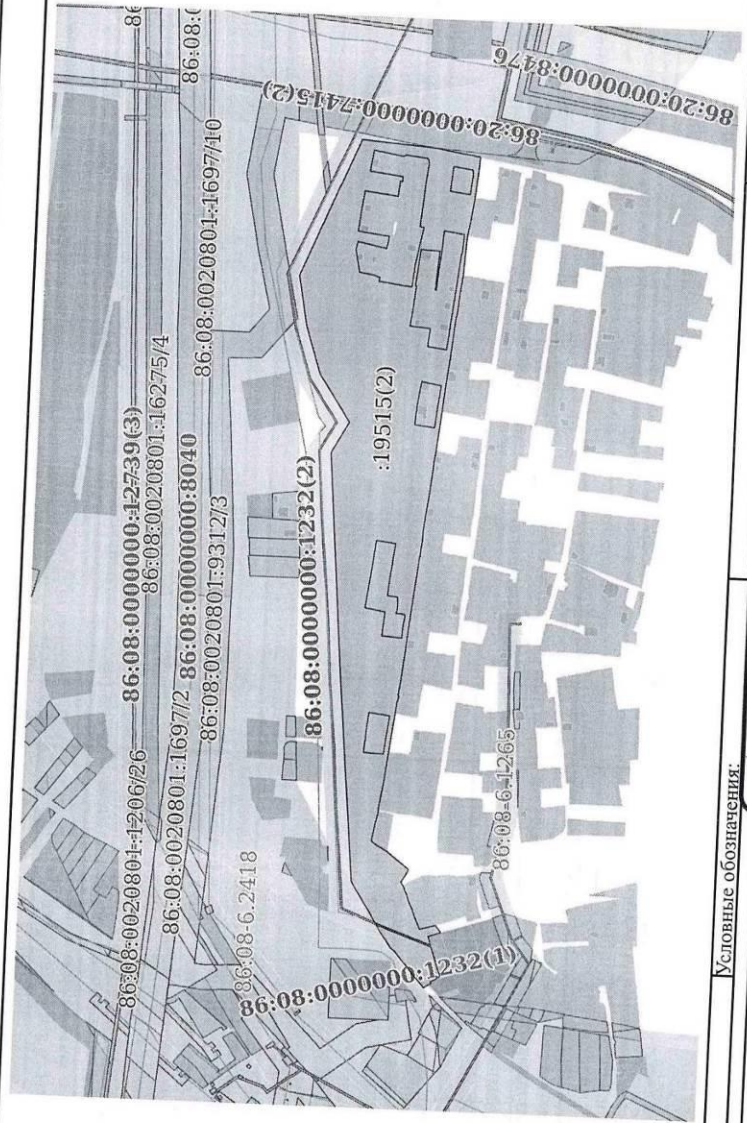
ДОКУМЕНТ ПОДПИСАН
 ЭЛЕКТРОННОЙ ПОДПИСЬЮ

Сертификат: 009F0B0C5181A023B64597F1E2579BEF80
 Владелец: ФЕДЕРАЛЬНАЯ СЛУЖБА ГОСУДАРСТВЕННОЙ РЕГИСТРАЦИИ, КАДАСТРА И КАРТОГРАФИИ
 Действителен: с 02.08.2024 по 26.10.2025

инициалы, фамилия

Выписка из Единого государственного реестра недвижимости об основных характеристиках и зарегистрированных правах на объект недвижимости
 Раздел 3 Лист 4
 Описание местоположения земельного участка

Земельный участок	
Лист № 1 раздела 3	Вид объекта недвижимости
08.08.2025г.	Всего листов раздела 3: 1
Кадастровый номер:	Всего разделов: 3
	Всего листов выписки: 4
86:08:0020801:19515	
План (чертеж, схема) земельного участка	



Масштаб 1:6000

Условные обозначения:

полное наименование должности

ДОКУМЕНТ ПОДПИСАН
 ЭЛЕКТРОННОЙ ПОДПИСЬЮ
 Сертификат: 009F0BDC181A023B64597F1E2798E7B90
 Выдчен: ФЕДЕРАЛЬНАЯ СЛУЖБА ГОСУДАРСТВЕННОЙ
 РЕГИСТРАЦИИ, КАДАСТРА И КАРТОГРАФИИ
 Действителен с 02.08.2024 по 26.10.2025

инициалы, фамилия

Чертеж межевания территории. Этап 1

